

ОПИСАНИЕ МЕСТОПОЛОЖЕНИЯ ГРАНИЦ

Территориальная зона Зона сельскохозяйственного использования за границами населенного пункта (Сх2)
(наименование объекта, местоположение границ которого описано (далее - объект))

Раздел 1

Сведения об объекте

| Сведения об объекте | | |
|---------------------|--|---|
| № п/п | Характеристики объекта | Описание характеристик |
| 1 | 2 | 3 |
| 1 | Местоположение объекта | 446606, Самарская обл, Нефтегорский р-н, Зуевка с/с |
| 2 | Площадь объекта +/- величина погрешности определения площади (Р+/- Дельта Р) | 145.40 га ± 0.03 га |
| 3 | Иные характеристики объекта | <p>Сельскохозяйственное использование - , Растениеводство - , Выращивание зерновых и иных сельскохозяйственных культур - , Овощеводство - , Выращивание тонирующих, лекарственных, цветочных культур - , Садоводство - , Выращивание льна и конопли - , Животноводство - Хранение и переработка сельскохозяйственной продукции 1.15;, Обеспечение сельскохозяйственного производства 1.18, Скотоводство - Хранение и переработка сельскохозяйственной продукции 1.15;, Обеспечение сельскохозяйственного производства 1.18, Звероводство - Хранение и переработка сельскохозяйственной продукции 1.15;, Обеспечение сельскохозяйственного производства 1.18, Птицеводство - Хранение и переработка сельскохозяйственной продукции 1.15;, Обеспечение сельскохозяйственного производства 1.18, Свиноводство - Хранение и переработка сельскохозяйственной продукции 1.15;, Обеспечение сельскохозяйственного производства 1.18, Пчеловодство - Хранение и переработка сельскохозяйственной продукции 1.15;, Обеспечение сельскохозяйственного производства 1.18, Рыбоводство - Хранение и переработка сельскохозяйственной продукции 1.15;, Обеспечение сельскохозяйственного производства 1.18, Научное обеспечение сельского хозяйства - , Хранение и переработка сельскохозяйственной продукции - , Ведение личного подсобного хозяйства на полевых участках - , Питомники - , Обеспечение сельскохозяйственного производства - , Сенокосение - , Выпас сельскохозяйственных животных - , Ветеринарное обслуживание - Предоставление коммунальных услуг, 3.1.1; Служебные гаражи 4.9, Амбулаторное ветеринарное обслуживание - Предоставление коммунальных услуг, 3.1.1; Служебные гаражи 4.9, Природно-познавательный туризм - , Охота и рыбалка - , Обеспечение внутреннего правопорядка - Предоставление коммунальных услуг, 3.1.1; Служебные гаражи 4.9, Историко-культурная деятельность - , Водные объекты - , Земельные участки (территории) общего пользования - , Улично-дорожная сеть - , Благоустройство территории - , Земельные участки общего назначения - , Ведение огородничества - , Ведение садоводства -</p> |

| | |
|--|---|
| | <p>Хранение автотранспорта 2.7.1, Хранение автотранспорта - , Коммунальное обслуживание - , Предоставление коммунальных услуг - , Административные здания организаций, обеспечивающих предоставление коммунальных услуг - Предоставление коммунальных услуг, 3.1.1, Служебные гаражи 4.9, Обеспечение деятельности в области гидрометеорологии и смежных с ней областях - Предоставление коммунальных услуг, 3.1.1, Служебные гаражи 4.9, Проведение научных испытаний - , Приюты для животных - Предоставление коммунальных услуг, 3.1.1, Служебные гаражи 4.9, Деловое управление - Предоставление коммунальных услуг, 3.1.1, Служебные гаражи 4.9, Магазины - Предоставление коммунальных услуг, 3.1.1, Служебные гаражи 4.9, Общественное питание - Предоставление коммунальных услуг, 3.1.1, Служебные гаражи 4.9, Объекты дорожного сервиса - Предоставление коммунальных услуг, 3.1.1, Служебные гаражи 4.9, Заправка транспортных средств - Предоставление коммунальных услуг, 3.1.1, Служебные гаражи 4.9, Обеспечение дорожного отдыха - Предоставление коммунальных услуг, 3.1.1, Служебные гаражи 4.9, Автомобильные мойки - Предоставление коммунальных услуг, 3.1.1, Служебные гаражи 4.9, Ремонт автомобилей - Предоставление коммунальных услуг, 3.1.1, Служебные гаражи 4.9, Склады - , Складские площадки - , Научно-производственная деятельность - , Железнодорожные пути - , Охрана природных территорий - , Общее пользование водными объектами - , Специальное пользование водными объектами - , Гидротехнические сооружения -</p> |
|--|---|

Раздел 2

| Сведения о местоположении границ объекта | | | | | |
|---|---------------|------------|---|---|---|
| 1. Система координат <u>МСК - 63</u> | | | | | |
| 2. Сведения о характерных точках границ объекта | | | | | |
| Обозначение характерных точек границ | Координаты, м | | Метод определения координат характерной точки | Средняя квадратическая погрешность положения характерной точки (M _t), м | Описание обозначения точки на местности (при наличии) |
| | X | Y | | | |
| 1 | 2 | 3 | 4 | 5 | 6 |
| Зона1(1) | – | – | – | – | – |
| 157 | 328993.28 | 2226441.68 | Картометрический метод | 0.10 | – |
| 158 | 328956.90 | 2226489.41 | Картометрический метод | 0.10 | – |
| 159 | 328909.18 | 2226453.04 | Картометрический метод | 0.10 | – |
| 160 | 328945.54 | 2226405.32 | Картометрический метод | 0.10 | – |
| 157 | 328993.28 | 2226441.68 | Картометрический метод | 0.10 | – |
| Зона1(2) | – | – | – | – | – |
| 161 | 337179.91 | 2246690.48 | Картометрический метод | 0.10 | – |
| 162 | 337067.11 | 2246731.38 | Картометрический метод | 0.10 | – |
| 163 | 337010.29 | 2246574.69 | Картометрический метод | 0.10 | – |
| 164 | 337123.10 | 2246533.80 | Картометрический метод | 0.10 | – |
| 161 | 337179.91 | 2246690.48 | Картометрический метод | 0.10 | – |

| Зона(3) | – | – | – | – | – |
|---------|-----------|------------|------------------------|------|---|
| 165 | 338654.03 | 2245779.14 | Картометрический метод | 0.10 | – |
| 166 | 338605.43 | 2245803.53 | Картометрический метод | 0.10 | – |
| 167 | 338545.88 | 2245821.26 | Картометрический метод | 0.10 | – |
| 168 | 338520.54 | 2245812.40 | Картометрический метод | 0.10 | – |
| 169 | 338489.51 | 2245793.56 | Картометрический метод | 0.10 | – |
| 170 | 338452.18 | 2245815.97 | Картометрический метод | 0.10 | – |
| 171 | 338272.34 | 2245799.00 | Картометрический метод | 0.10 | – |
| 172 | 338254.23 | 2245797.30 | Картометрический метод | 0.10 | – |
| 173 | 338005.85 | 2245754.35 | Картометрический метод | 0.10 | – |
| 174 | 337883.37 | 2245738.29 | Картометрический метод | 0.10 | – |
| 175 | 337848.99 | 2245733.80 | Картометрический метод | 0.10 | – |
| 176 | 337738.81 | 2245724.47 | Картометрический метод | 0.10 | – |
| 177 | 337643.58 | 2245730.07 | Картометрический метод | 0.10 | – |
| 178 | 337586.50 | 2245735.25 | Картометрический метод | 0.10 | – |
| 179 | 337561.40 | 2245737.54 | Картометрический метод | 0.10 | – |
| 180 | 337536.12 | 2245678.53 | Картометрический метод | 0.10 | – |
| 181 | 337522.19 | 2245646.04 | Картометрический метод | 0.10 | – |
| 182 | 337460.56 | 2245584.41 | Картометрический метод | 0.10 | – |
| 183 | 337382.13 | 2245543.33 | Картометрический метод | 0.10 | – |
| 184 | 337329.42 | 2245516.97 | Картометрический метод | 0.10 | – |
| 185 | 337262.61 | 2245483.58 | Картометрический метод | 0.10 | – |
| 186 | 337255.88 | 2245456.63 | Картометрический метод | 0.10 | – |
| 187 | 337249.54 | 2245431.28 | Картометрический метод | 0.10 | – |
| 188 | 337242.89 | 2245417.42 | Картометрический метод | 0.10 | – |
| 189 | 337227.13 | 2245384.60 | Картометрический метод | 0.10 | – |
| 190 | 337232.73 | 2245362.19 | Картометрический метод | 0.10 | – |
| 191 | 337237.72 | 2245361.36 | Картометрический метод | 0.10 | – |
| 192 | 337244.02 | 2245354.81 | Картометрический метод | 0.10 | – |
| 193 | 337251.06 | 2245340.69 | Картометрический метод | 0.10 | – |
| 194 | 337320.03 | 2245249.93 | Картометрический метод | 0.10 | – |
| 195 | 337356.33 | 2245206.37 | Картометрический метод | 0.10 | – |
| 196 | 337375.10 | 2245187.90 | Картометрический метод | 0.10 | – |
| 197 | 337386.00 | 2245184.01 | Картометрический метод | 0.10 | – |
| 198 | 337404.44 | 2245171.53 | Картометрический метод | 0.10 | – |
| 199 | 337418.82 | 2245169.89 | Картометрический метод | 0.10 | – |
| 200 | 337430.03 | 2245154.03 | Картометрический метод | 0.10 | – |
| 201 | 337443.76 | 2245129.55 | Картометрический метод | 0.10 | – |
| 202 | 337455.28 | 2245104.27 | Картометрический метод | 0.10 | – |
| 203 | 337462.10 | 2245070.56 | Картометрический метод | 0.10 | – |
| 204 | 337464.27 | 2245042.65 | Картометрический метод | 0.10 | – |
| 205 | 337463.50 | 2245021.89 | Картометрический метод | 0.10 | – |
| 206 | 337459.56 | 2245007.76 | Картометрический метод | 0.10 | – |
| 207 | 337456.57 | 2244986.60 | Картометрический метод | 0.10 | – |
| 208 | 337450.27 | 2244969.52 | Картометрический метод | 0.10 | – |
| 209 | 337452.95 | 2244954.53 | Картометрический метод | 0.10 | – |
| 210 | 337482.97 | 2244951.35 | Картометрический метод | 0.10 | – |
| 211 | 337512.45 | 2244948.62 | Картометрический метод | 0.10 | – |
| 212 | 337688.51 | 2244943.19 | Картометрический метод | 0.10 | – |
| 213 | 337702.30 | 2244940.75 | Картометрический метод | 0.10 | – |
| 214 | 337768.19 | 2244926.98 | Картометрический метод | 0.10 | – |
| 215 | 337790.20 | 2244919.22 | Картометрический метод | 0.10 | – |
| 216 | 337832.24 | 2244901.36 | Картометрический метод | 0.10 | – |
| 217 | 337858.41 | 2244884.26 | Картометрический метод | 0.10 | – |
| 218 | 337877.01 | 2244871.05 | Картометрический метод | 0.10 | – |
| 219 | 337924.04 | 2244826.11 | Картометрический метод | 0.10 | – |
| 220 | 337926.79 | 2244823.32 | Картометрический метод | 0.10 | – |
| 221 | 337950.06 | 2244799.72 | Картометрический метод | 0.10 | – |
| 222 | 337973.10 | 2244794.44 | Картометрический метод | 0.10 | – |
| 223 | 338017.04 | 2244825.20 | Картометрический метод | 0.10 | – |
| 224 | 338044.27 | 2244850.61 | Картометрический метод | 0.10 | – |
| 225 | 338081.60 | 2244867.94 | Картометрический метод | 0.10 | – |
| 226 | 338092.91 | 2244883.50 | Картометрический метод | 0.10 | – |
| 227 | 338099.94 | 2244906.73 | Картометрический метод | 0.10 | – |
| 228 | 338093.28 | 2244941.37 | Картометрический метод | 0.10 | – |
| 229 | 338076.95 | 2244990.37 | Картометрический метод | 0.10 | – |
| 230 | 338082.39 | 2245041.19 | Картометрический метод | 0.10 | – |

| | | | | | |
|-----|-----------|------------|------------------------|------|---|
| 231 | 338104.17 | 2245093.83 | Картометрический метод | 0.10 | – |
| 232 | 338154.99 | 2245159.18 | Картометрический метод | 0.10 | – |
| 233 | 338169.52 | 2245191.85 | Картометрический метод | 0.10 | – |
| 234 | 338160.44 | 2245228.15 | Картометрический метод | 0.10 | – |
| 235 | 338135.03 | 2245275.34 | Картометрический метод | 0.10 | – |
| 236 | 338142.29 | 2245311.65 | Картометрический метод | 0.10 | – |
| 237 | 338174.96 | 2245355.21 | Картометрический метод | 0.10 | – |
| 238 | 338187.35 | 2245362.64 | Картометрический метод | 0.10 | – |
| 239 | 338208.51 | 2245370.96 | Картометрический метод | 0.10 | – |
| 240 | 338213.67 | 2245377.48 | Картометрический метод | 0.10 | – |
| 241 | 338219.63 | 2245383.76 | Картометрический метод | 0.10 | – |
| 242 | 338235.79 | 2245383.90 | Картометрический метод | 0.10 | – |
| 243 | 338242.65 | 2245385.83 | Картометрический метод | 0.10 | – |
| 244 | 338251.58 | 2245391.92 | Картометрический метод | 0.10 | – |
| 245 | 338267.45 | 2245400.59 | Картометрический метод | 0.10 | – |
| 246 | 338293.15 | 2245411.36 | Картометрический метод | 0.10 | – |
| 247 | 338309.46 | 2245413.48 | Картометрический метод | 0.10 | – |
| 248 | 338330.89 | 2245427.31 | Картометрический метод | 0.10 | – |
| 249 | 338337.50 | 2245437.43 | Картометрический метод | 0.10 | – |
| 250 | 338344.57 | 2245443.18 | Картометрический метод | 0.10 | – |
| 251 | 338363.73 | 2245485.90 | Картометрический метод | 0.10 | – |
| 252 | 338380.21 | 2245507.88 | Картометрический метод | 0.10 | – |
| 253 | 338362.67 | 2245507.82 | Картометрический метод | 0.10 | – |
| 254 | 338361.30 | 2245533.35 | Картометрический метод | 0.10 | – |
| 255 | 338367.40 | 2245554.19 | Картометрический метод | 0.10 | – |
| 256 | 338372.39 | 2245566.32 | Картометрический метод | 0.10 | – |
| 257 | 338389.26 | 2245596.45 | Картометрический метод | 0.10 | – |
| 258 | 338396.09 | 2245610.27 | Картометрический метод | 0.10 | – |
| 259 | 338418.20 | 2245619.90 | Картометрический метод | 0.10 | – |
| 260 | 338430.52 | 2245628.88 | Картометрический метод | 0.10 | – |
| 261 | 338444.77 | 2245637.70 | Картометрический метод | 0.10 | – |
| 262 | 338459.13 | 2245643.53 | Картометрический метод | 0.10 | – |
| 263 | 338475.58 | 2245645.24 | Картометрический метод | 0.10 | – |
| 264 | 338483.15 | 2245644.46 | Картометрический метод | 0.10 | – |
| 265 | 338493.11 | 2245640.83 | Картометрический метод | 0.10 | – |
| 266 | 338496.70 | 2245638.92 | Картометрический метод | 0.10 | – |
| 267 | 338503.58 | 2245646.14 | Картометрический метод | 0.10 | – |
| 268 | 338522.24 | 2245654.48 | Картометрический метод | 0.10 | – |
| 269 | 338535.98 | 2245655.98 | Картометрический метод | 0.10 | – |
| 270 | 338544.83 | 2245655.66 | Картометрический метод | 0.10 | – |
| 271 | 338555.81 | 2245651.91 | Картометрический метод | 0.10 | – |
| 272 | 338567.64 | 2245637.80 | Картометрический метод | 0.10 | – |
| 273 | 338571.71 | 2245625.02 | Картометрический метод | 0.10 | – |
| 274 | 338570.64 | 2245622.05 | Картометрический метод | 0.10 | – |
| 275 | 338581.55 | 2245618.40 | Картометрический метод | 0.10 | – |
| 276 | 338600.51 | 2245581.86 | Картометрический метод | 0.10 | – |
| 277 | 338608.65 | 2245573.17 | Картометрический метод | 0.10 | – |
| 278 | 338620.59 | 2245555.70 | Картометрический метод | 0.10 | – |
| 279 | 338628.68 | 2245540.52 | Картометрический метод | 0.10 | – |
| 280 | 338636.69 | 2245531.50 | Картометрический метод | 0.10 | – |
| 281 | 338640.56 | 2245515.37 | Картометрический метод | 0.10 | – |
| 282 | 338637.59 | 2245509.61 | Картометрический метод | 0.10 | – |
| 283 | 338639.06 | 2245506.13 | Картометрический метод | 0.10 | – |
| 284 | 338638.94 | 2245489.73 | Картометрический метод | 0.10 | – |
| 285 | 338636.83 | 2245463.01 | Картометрический метод | 0.10 | – |
| 286 | 338633.67 | 2245450.56 | Картометрический метод | 0.10 | – |
| 287 | 338618.31 | 2245413.31 | Картометрический метод | 0.10 | – |
| 288 | 338595.54 | 2245378.77 | Картометрический метод | 0.10 | – |
| 289 | 338588.62 | 2245369.80 | Картометрический метод | 0.10 | – |
| 290 | 338581.42 | 2245363.11 | Картометрический метод | 0.10 | – |
| 291 | 338572.74 | 2245358.27 | Картометрический метод | 0.10 | – |
| 292 | 338571.22 | 2245356.27 | Картометрический метод | 0.10 | – |
| 293 | 338556.93 | 2245334.38 | Картометрический метод | 0.10 | – |
| 294 | 338536.42 | 2245313.61 | Картометрический метод | 0.10 | – |
| 295 | 338531.90 | 2245310.57 | Картометрический метод | 0.10 | – |
| 296 | 338530.67 | 2245308.12 | Картометрический метод | 0.10 | – |
| 297 | 338532.28 | 2245285.72 | Картометрический метод | 0.10 | – |

| | | | | | |
|-----|-----------|------------|------------------------|------|---|
| 298 | 338545.43 | 2245267.81 | Картометрический метод | 0.10 | – |
| 299 | 338562.52 | 2245249.10 | Картометрический метод | 0.10 | – |
| 300 | 338581.08 | 2245216.12 | Картометрический метод | 0.10 | – |
| 301 | 338593.62 | 2245201.17 | Картометрический метод | 0.10 | – |
| 302 | 338629.40 | 2245128.12 | Картометрический метод | 0.10 | – |
| 303 | 338640.81 | 2245093.14 | Картометрический метод | 0.10 | – |
| 304 | 338646.21 | 2245066.33 | Картометрический метод | 0.10 | – |
| 305 | 338653.55 | 2245046.68 | Картометрический метод | 0.10 | – |
| 306 | 338657.99 | 2245026.59 | Картометрический метод | 0.10 | – |
| 307 | 338665.32 | 2245002.37 | Картометрический метод | 0.10 | – |
| 308 | 338673.24 | 2244985.96 | Картометрический метод | 0.10 | – |
| 309 | 338709.41 | 2244965.55 | Картометрический метод | 0.10 | – |
| 310 | 338767.86 | 2244984.10 | Картометрический метод | 0.10 | – |
| 311 | 338780.35 | 2244987.28 | Картометрический метод | 0.10 | – |
| 312 | 338788.51 | 2244991.55 | Картометрический метод | 0.10 | – |
| 313 | 338803.26 | 2244998.01 | Картометрический метод | 0.10 | – |
| 314 | 338815.75 | 2245005.30 | Картометрический метод | 0.10 | – |
| 315 | 338834.74 | 2245012.45 | Картометрический метод | 0.10 | – |
| 316 | 338848.87 | 2245014.74 | Картометрический метод | 0.10 | – |
| 317 | 338865.41 | 2245013.32 | Картометрический метод | 0.10 | – |
| 318 | 338879.99 | 2245003.56 | Картометрический метод | 0.10 | – |
| 319 | 338887.18 | 2244991.90 | Картометрический метод | 0.10 | – |
| 320 | 338891.77 | 2244988.83 | Картометрический метод | 0.10 | – |
| 321 | 338906.08 | 2244947.92 | Картометрический метод | 0.10 | – |
| 322 | 339180.63 | 2245381.35 | Картометрический метод | 0.10 | – |
| 323 | 339151.91 | 2245398.77 | Картометрический метод | 0.10 | – |
| 324 | 338973.80 | 2245526.79 | Картометрический метод | 0.10 | – |
| 325 | 338932.32 | 2245564.06 | Картометрический метод | 0.10 | – |
| 326 | 338857.84 | 2245648.31 | Картометрический метод | 0.10 | – |
| 327 | 338746.52 | 2245732.73 | Картометрический метод | 0.10 | – |
| 165 | 338654.03 | 2245779.14 | Картометрический метод | 0.10 | – |
| – | – | – | – | – | – |
| 408 | 338723.64 | 2245741.60 | Картометрический метод | 0.10 | – |
| 409 | 338723.64 | 2245739.60 | Картометрический метод | 0.10 | – |
| 410 | 338721.64 | 2245739.60 | Картометрический метод | 0.10 | – |
| 411 | 338721.64 | 2245741.60 | Картометрический метод | 0.10 | – |
| 408 | 338723.64 | 2245741.60 | Картометрический метод | 0.10 | – |
| – | – | – | – | – | – |
| 412 | 338748.20 | 2245717.58 | Картометрический метод | 0.10 | – |
| 413 | 338746.20 | 2245717.58 | Картометрический метод | 0.10 | – |
| 414 | 338746.20 | 2245719.58 | Картометрический метод | 0.10 | – |
| 415 | 338748.20 | 2245719.58 | Картометрический метод | 0.10 | – |
| 412 | 338748.20 | 2245717.58 | Картометрический метод | 0.10 | – |
| – | – | – | – | – | – |
| 416 | 338781.58 | 2245689.49 | Картометрический метод | 0.10 | – |
| 417 | 338781.58 | 2245687.49 | Картометрический метод | 0.10 | – |
| 418 | 338779.58 | 2245687.49 | Картометрический метод | 0.10 | – |
| 419 | 338779.58 | 2245689.49 | Картометрический метод | 0.10 | – |
| 416 | 338781.58 | 2245689.49 | Картометрический метод | 0.10 | – |
| – | – | – | – | – | – |
| 420 | 338825.85 | 2245650.15 | Картометрический метод | 0.10 | – |
| 421 | 338825.85 | 2245648.15 | Картометрический метод | 0.10 | – |
| 422 | 338823.85 | 2245648.15 | Картометрический метод | 0.10 | – |
| 423 | 338823.85 | 2245650.15 | Картометрический метод | 0.10 | – |
| 420 | 338825.85 | 2245650.15 | Картометрический метод | 0.10 | – |
| – | – | – | – | – | – |
| 432 | 338961.45 | 2245527.19 | Картометрический метод | 0.10 | – |
| 433 | 338959.45 | 2245527.19 | Картометрический метод | 0.10 | – |
| 434 | 338959.45 | 2245529.19 | Картометрический метод | 0.10 | – |
| 435 | 338961.45 | 2245529.19 | Картометрический метод | 0.10 | – |
| 432 | 338961.45 | 2245527.19 | Картометрический метод | 0.10 | – |
| – | – | – | – | – | – |
| 436 | 339006.58 | 2245487.20 | Картометрический метод | 0.10 | – |
| 437 | 339004.58 | 2245487.20 | Картометрический метод | 0.10 | – |
| 438 | 339004.58 | 2245489.20 | Картометрический метод | 0.10 | – |
| 439 | 339006.58 | 2245489.20 | Картометрический метод | 0.10 | – |
| 436 | 339006.58 | 2245487.20 | Картометрический метод | 0.10 | – |

| | | | | | |
|----------|-----------|------------|------------------------|------|---|
| – | – | – | – | – | – |
| 444 | 339055.61 | 2245447.67 | Картометрический метод | 0.10 | – |
| 445 | 339053.61 | 2245447.67 | Картометрический метод | 0.10 | – |
| 446 | 339053.61 | 2245449.67 | Картометрический метод | 0.10 | – |
| 447 | 339055.61 | 2245449.67 | Картометрический метод | 0.10 | – |
| 444 | 339055.61 | 2245447.67 | Картометрический метод | 0.10 | – |
| – | – | – | – | – | – |
| 448 | 339100.47 | 2245413.40 | Картометрический метод | 0.10 | – |
| 449 | 339100.47 | 2245411.40 | Картометрический метод | 0.10 | – |
| 450 | 339098.47 | 2245411.40 | Картометрический метод | 0.10 | – |
| 451 | 339098.47 | 2245413.40 | Картометрический метод | 0.10 | – |
| 448 | 339100.47 | 2245413.40 | Картометрический метод | 0.10 | – |
| – | – | – | – | – | – |
| 452 | 339145.90 | 2245375.03 | Картометрический метод | 0.10 | – |
| 453 | 339143.90 | 2245375.03 | Картометрический метод | 0.10 | – |
| 454 | 339143.90 | 2245377.03 | Картометрический метод | 0.10 | – |
| 455 | 339145.90 | 2245377.03 | Картометрический метод | 0.10 | – |
| 452 | 339145.90 | 2245375.03 | Картометрический метод | 0.10 | – |
| – | – | – | – | – | – |
| 428 | 338915.54 | 2245568.14 | Картометрический метод | 0.10 | – |
| 429 | 338913.54 | 2245568.14 | Картометрический метод | 0.10 | – |
| 430 | 338913.54 | 2245570.14 | Картометрический метод | 0.10 | – |
| 431 | 338915.54 | 2245570.13 | Картометрический метод | 0.10 | – |
| 428 | 338915.54 | 2245568.14 | Картометрический метод | 0.10 | – |
| – | – | – | – | – | – |
| 424 | 338871.76 | 2245607.44 | Картометрический метод | 0.10 | – |
| 425 | 338869.76 | 2245607.44 | Картометрический метод | 0.10 | – |
| 426 | 338869.76 | 2245609.43 | Картометрический метод | 0.10 | – |
| 427 | 338871.76 | 2245609.43 | Картометрический метод | 0.10 | – |
| 424 | 338871.76 | 2245607.44 | Картометрический метод | 0.10 | – |
| – | – | – | – | – | – |
| 440 | 339010.68 | 2245493.86 | Картометрический метод | 0.10 | – |
| 441 | 339010.68 | 2245491.87 | Картометрический метод | 0.10 | – |
| 442 | 339008.68 | 2245491.87 | Картометрический метод | 0.10 | – |
| 443 | 339008.68 | 2245493.86 | Картометрический метод | 0.10 | – |
| 440 | 339010.68 | 2245493.86 | Картометрический метод | 0.10 | – |
| Зона1(4) | – | – | – | – | – |
| 328 | 338981.79 | 2243016.99 | Картометрический метод | 0.10 | – |
| 329 | 338636.11 | 2242890.07 | Картометрический метод | 0.10 | – |
| 330 | 338621.09 | 2242757.53 | Картометрический метод | 0.10 | – |
| 331 | 338573.42 | 2242309.77 | Картометрический метод | 0.10 | – |
| 332 | 338572.50 | 2242302.70 | Картометрический метод | 0.10 | – |
| 333 | 338922.46 | 2242267.38 | Картометрический метод | 0.10 | – |
| 328 | 338981.79 | 2243016.99 | Картометрический метод | 0.10 | – |
| Зона1(5) | – | – | – | – | – |
| 334 | 338707.50 | 2244679.76 | Картометрический метод | 0.10 | – |
| 335 | 338719.62 | 2244681.92 | Картометрический метод | 0.10 | – |
| 336 | 338721.95 | 2244682.94 | Картометрический метод | 0.10 | – |
| 337 | 338736.33 | 2244682.22 | Картометрический метод | 0.10 | – |
| 338 | 338790.71 | 2244685.63 | Картометрический метод | 0.10 | – |
| 339 | 338893.80 | 2244701.48 | Картометрический метод | 0.10 | – |
| 340 | 338687.43 | 2244685.89 | Картометрический метод | 0.10 | – |
| 341 | 338665.01 | 2244687.02 | Картометрический метод | 0.10 | – |
| 342 | 338675.01 | 2244682.95 | Картометрический метод | 0.10 | – |
| 334 | 338707.50 | 2244679.76 | Картометрический метод | 0.10 | – |
| Зона1(6) | – | – | – | – | – |
| 343 | 339045.82 | 2244712.97 | Картометрический метод | 0.10 | – |
| 344 | 339010.46 | 2244710.30 | Картометрический метод | 0.10 | – |
| 345 | 339077.60 | 2244707.24 | Картометрический метод | 0.10 | – |
| 343 | 339045.82 | 2244712.97 | Картометрический метод | 0.10 | – |
| Зона1(7) | – | – | – | – | – |
| 346 | 339237.49 | 2244643.94 | Картометрический метод | 0.10 | – |
| 347 | 339240.44 | 2244677.89 | Картометрический метод | 0.10 | – |
| 348 | 339211.24 | 2244683.15 | Картометрический метод | 0.10 | – |
| 349 | 339145.16 | 2244695.06 | Картометрический метод | 0.10 | – |
| 350 | 339059.90 | 2244534.30 | Картометрический метод | 0.10 | – |
| 351 | 339217.33 | 2244509.61 | Картометрический метод | 0.10 | – |

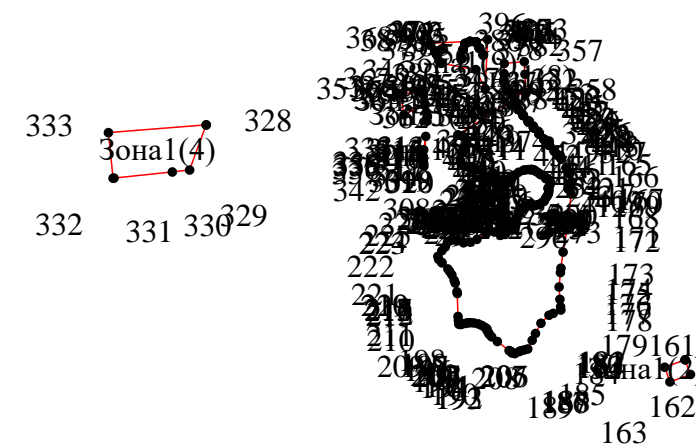
| | | | | | |
|----------|-----------|------------|------------------------|------|---|
| 346 | 339237.49 | 2244643.94 | Картометрический метод | 0.10 | – |
| Зона1(8) | – | – | – | – | – |
| 352 | 339245.40 | 2245321.21 | Картометрический метод | 0.10 | – |
| 353 | 339315.68 | 2245299.66 | Картометрический метод | 0.10 | – |
| 354 | 339329.16 | 2245300.06 | Картометрический метод | 0.10 | – |
| 355 | 339375.41 | 2245301.44 | Картометрический метод | 0.10 | – |
| 356 | 339453.76 | 2245303.79 | Картометрический метод | 0.10 | – |
| 357 | 339467.01 | 2245456.94 | Картометрический метод | 0.10 | – |
| 358 | 339370.24 | 2245462.12 | Картометрический метод | 0.10 | – |
| 359 | 339223.76 | 2245469.94 | Картометрический метод | 0.10 | – |
| 360 | 339208.50 | 2245364.45 | Картометрический метод | 0.10 | – |
| 361 | 339244.01 | 2245335.99 | Картометрический метод | 0.10 | – |
| 362 | 339245.40 | 2245321.21 | Картометрический метод | 0.10 | – |
| Зона1(9) | – | – | – | – | – |
| 362 | 339454.87 | 2244818.84 | Картометрический метод | 0.10 | – |
| 363 | 339466.59 | 2244808.02 | Картометрический метод | 0.10 | – |
| 364 | 339516.60 | 2244788.68 | Картометрический метод | 0.10 | – |
| 365 | 339524.20 | 2244782.20 | Картометрический метод | 0.10 | – |
| 366 | 339550.71 | 2244770.90 | Картометрический метод | 0.10 | – |
| 367 | 339591.01 | 2244737.50 | Картометрический метод | 0.10 | – |
| 368 | 339607.31 | 2244733.63 | Картометрический метод | 0.10 | – |
| 369 | 339622.87 | 2245039.25 | Картометрический метод | 0.10 | – |
| 370 | 339621.14 | 2245039.26 | Картометрический метод | 0.10 | – |
| 371 | 339621.14 | 2245041.26 | Картометрический метод | 0.10 | – |
| 372 | 339623.05 | 2245041.27 | Картометрический метод | 0.10 | – |
| 373 | 339637.74 | 2245176.07 | Картометрический метод | 0.10 | – |
| 374 | 339259.21 | 2245157.34 | Картометрический метод | 0.10 | – |
| 375 | 339405.81 | 2245084.68 | Картометрический метод | 0.10 | – |
| 362 | 339454.87 | 2244818.84 | Картометрический метод | 0.10 | – |
| – | – | – | – | – | – |
| 384 | 339556.81 | 2244816.92 | Картометрический метод | 0.10 | – |
| 385 | 339556.81 | 2244814.58 | Картометрический метод | 0.10 | – |
| 386 | 339554.47 | 2244814.58 | Картометрический метод | 0.10 | – |
| 387 | 339554.47 | 2244816.92 | Картометрический метод | 0.10 | – |
| 384 | 339556.81 | 2244816.92 | Картометрический метод | 0.10 | – |
| – | – | – | – | – | – |
| 376 | 339490.86 | 2244978.10 | Картометрический метод | 0.10 | – |
| 377 | 339490.86 | 2244976.10 | Картометрический метод | 0.10 | – |
| 378 | 339488.85 | 2244976.10 | Картометрический метод | 0.10 | – |
| 379 | 339488.85 | 2244978.10 | Картометрический метод | 0.10 | – |
| 376 | 339490.86 | 2244978.10 | Картометрический метод | 0.10 | – |
| – | – | – | – | – | – |
| 380 | 339519.46 | 2245142.81 | Картометрический метод | 0.10 | – |
| 381 | 339519.46 | 2245140.81 | Картометрический метод | 0.10 | – |
| 382 | 339517.46 | 2245140.81 | Картометрический метод | 0.10 | – |
| 383 | 339517.46 | 2245142.81 | Картометрический метод | 0.10 | – |
| 380 | 339519.46 | 2245142.81 | Картометрический метод | 0.10 | – |
| – | – | – | – | – | – |
| 392 | 339571.51 | 2245113.41 | Картометрический метод | 0.10 | – |
| 393 | 339571.51 | 2245111.41 | Картометрический метод | 0.10 | – |
| 394 | 339569.51 | 2245111.41 | Картометрический метод | 0.10 | – |
| 395 | 339569.51 | 2245113.41 | Картометрический метод | 0.10 | – |
| 392 | 339571.51 | 2245113.41 | Картометрический метод | 0.10 | – |
| – | – | – | – | – | – |
| 400 | 339615.57 | 2245086.32 | Картометрический метод | 0.10 | – |
| 401 | 339613.57 | 2245086.32 | Картометрический метод | 0.10 | – |
| 402 | 339613.57 | 2245088.32 | Картометрический метод | 0.10 | – |
| 403 | 339615.57 | 2245088.32 | Картометрический метод | 0.10 | – |
| 400 | 339615.57 | 2245086.32 | Картометрический метод | 0.10 | – |
| – | – | – | – | – | – |
| 388 | 339559.47 | 2244988.46 | Картометрический метод | 0.10 | – |
| 389 | 339559.47 | 2244986.47 | Картометрический метод | 0.10 | – |
| 390 | 339557.47 | 2244986.47 | Картометрический метод | 0.10 | – |
| 391 | 339557.47 | 2244988.46 | Картометрический метод | 0.10 | – |
| 388 | 339559.47 | 2244988.46 | Картометрический метод | 0.10 | – |
| – | – | – | – | – | – |
| 396 | 339606.52 | 2245003.04 | Картометрический метод | 0.10 | – |

| | | | | | |
|-----|-----------|------------|------------------------|------|---|
| 397 | 339604.52 | 2245003.04 | Картометрический метод | 0.10 | – |
| 398 | 339604.52 | 2245005.03 | Картометрический метод | 0.10 | – |
| 399 | 339606.52 | 2245005.03 | Картометрический метод | 0.10 | – |
| 396 | 339606.52 | 2245003.04 | Картометрический метод | 0.10 | – |
| – | – | – | – | – | – |
| 404 | 339619.55 | 2245084.43 | Картометрический метод | 0.10 | – |
| 405 | 339617.55 | 2245084.43 | Картометрический метод | 0.10 | – |
| 406 | 339617.55 | 2245086.42 | Картометрический метод | 0.10 | – |
| 407 | 339619.55 | 2245086.42 | Картометрический метод | 0.10 | – |
| 404 | 339619.55 | 2245084.43 | Картометрический метод | 0.10 | – |

3. Сведения о характерных точках части (частей) границы объекта

| Обозначение характерных точек части границы | Координаты, м | | Метод определения координат характерной точки | Средняя квадратическая погрешность положения характерной точки (M _t), м | Описание обозначения точки на местности (при наличии) |
|--|---------------|---|---|--|---|
| | X | Y | | | |
| 1 | 2 | 3 | 4 | 5 | 6 |
| – | – | – | – | – | – |

План границ объекта






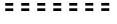


Зона 1(1)
157
158
160
159

















Масштаб 1: 58000

Используемые условные знаки и обозначения:

Обозначения земельных участков, размеры которых не могут быть переданы в масштабе разделов графической части:

-  Обозначение точки земельных участков, имеющиеся в ГКН сведения о границе которых достаточны для определения ее положения на местности.
-  Обозначение точки земельных участков, имеющиеся в ГКН сведения о границе которых не достаточны для определения ее положения на местности.
-  Обозначение точки земельных участков, представляющих собой единое землепользование с преобладанием обособленных участков, имеющиеся в ГКН сведения о границах которых достаточны для определения их положения на местности.
-  Обозначение точки ранее учтенных земельных участков, представляющих собой единое землепользование с преобладанием обособленных участков, имеющиеся в ГКН сведения о границах которых не достаточны для определения их положения на местности.
-  Граница ранее учтенного земельного участка, представляющего собой единое землепользование с преобладанием условных участков, имеющиеся в ГКН сведения о границах которых достаточны для определения их положения на местности.
-  Граница земельного участка, представляющего собой единое землепользование с преобладанием условных участков, имеющиеся в ГКН сведения о границах которых не достаточны для определения их положения на местности.

Обозначения земельных участков, размеры которых могут быть переданы в масштабе разделов графической части:

-  Характерная точка границы, сведения о которой не позволяют однозначно определить ее положение на местности.
-  Характерная точка границы, сведения о которой позволяют однозначно определить ее положение на местности.
-  Существующая часть границы земельных участков, имеющиеся в ГКН сведения о которой достаточны для определения ее местоположения.
-  Вновь образованная часть границы земельных участков, сведения о которой достаточны для определения ее местоположения.
-  Существующая часть границы земельных участков, имеющиеся сведения о которой не достаточны для определения ее местоположения.
-  Вновь образованная часть границы земельных участков, сведения о которой не достаточны для определения ее местоположения.
-  Базовая станция при спутниковых наблюдениях (GPS или ГЛОНАСС)
-  Пункты опорной межевой сети (ОМС), (пункт ГГС)
-  Пункты съемочного обоснования, созданные при проведении кадастровых работ
-  Межевые знаки, которые использовались в качестве опорной сети или съемочного обоснования
-  Внемасштабный площадной участок, границы которого установлены декларативно
-  Граница субъекта Российской Федерации
-  Граница муниципального образования
-  Граница кадастрового округа
-  Граница кадастрового района
-  Граница кадастрового квартала