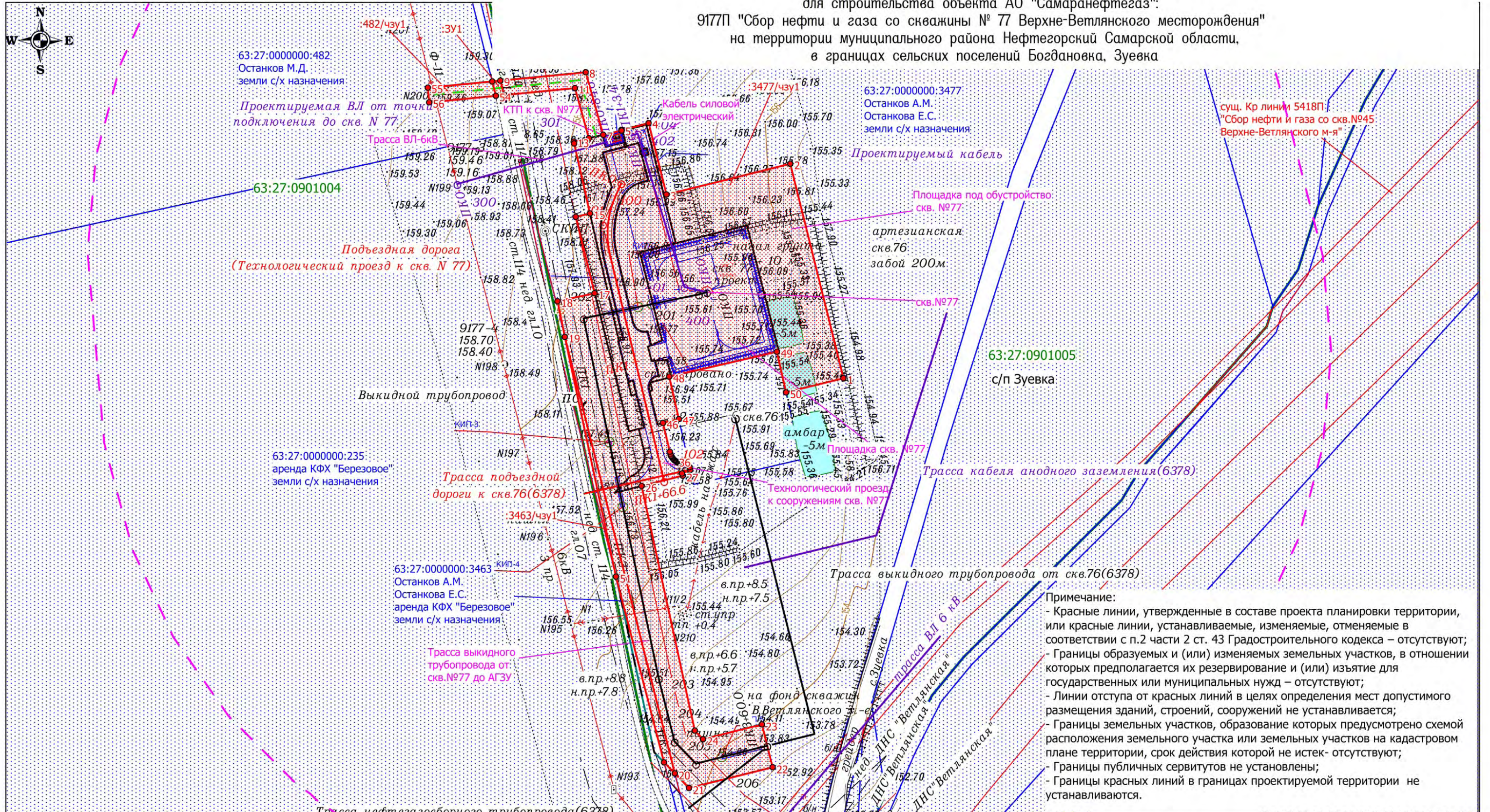


ПРОЕКТ МЕЖЕВАНИЯ ТЕРРИТОРИИ, ГРАФИЧЕСКАЯ ЧАСТЬ  
 для строительства объекта АО "Самаранефтегаз":  
 9177П "Сбор нефти и газа со скважины № 77 Верхне-Ветлянского месторождения"  
 на территории муниципального района Нефтегорский Самарской области,  
 в границах сельских поселений Богдановка, Зувевка




Примечание:  
 - Красные линии, утвержденные в составе проекта планировки территории, или красные линии, устанавливаемые, изменяемые, отменяемые в соответствии с п.2 части 2 ст. 43 Градостроительного кодекса – отсутствуют;  
 - Границы образуемых (и/или) изменяемых земельных участков, в отношении которых предполагается их резервирование (и/или) изъятие для государственных или муниципальных нужд – отсутствуют;  
 - Линии отступа от красных линий в целях определения мест допустимого размещения зданий, строений, сооружений не устанавливается;  
 - Границы земельных участков, образование которых предусмотрено схемой расположения земельного участка или земельных участков на кадастровом плане территории, срок действия которой не истек – отсутствуют;  
 - Границы публичных сервитутов не установлены;  
 - Границы красных линий в границах проектируемой территории не устанавливаются.

Условные обозначения	
	Граница территории, в отношении которой осуществляется подготовка проекта планировки
	Граница образуемого земельного участка(части земельных участков) испрашиваемые для строительства объекта АО «Самаранефтегаз»
	Красные линии, утвержденные в составе проекта планировки (существующие красные линии)
	Трасса выкидного трубопровода
	Трасса ВЛ-6кВ
	Границы зон планируемого размещения линейных объектов
	Граница кадастрового квартала и его номер
	Граница существующего земельного участка по сведениям ЕГРН и его номер

Изм.	Кол.уч.	Лист	№ док.	Подпись	Дата
Разраб.		Курмангазиева А.С.			
Провер.		Чубенко М.А.			
Н.контроль					
ГИП					

Самарская область, муниципальный район Нефтегорский в границах сельских поселений Богдановка, Зувевка			
9177П "Сбор нефти и газа со скважины № 77 Верхне-Ветлянского месторождения"			
Раздел 1. Проект межевания территории Графическая часть	Стадия	Лист	Листов
	ПМТ	1	3
Чертеж межевания территории Масштаб 1:2000		ООО "СамараНИПИнефть"	





ПРОЕКТ МЕЖЕВАНИЯ ТЕРРИТОРИИ, ГРАФИЧЕСКАЯ ЧАСТЬ  
 для строительства объекта АО "Самаранефтегаз":  
 9177П "Сбор нефти и газа со скважины № 77 Верхне-Ветлянского месторождения"  
 на территории муниципального района Нефтегорский Самарской области,  
 в границах сельских поселений Богдановка, Зувевка

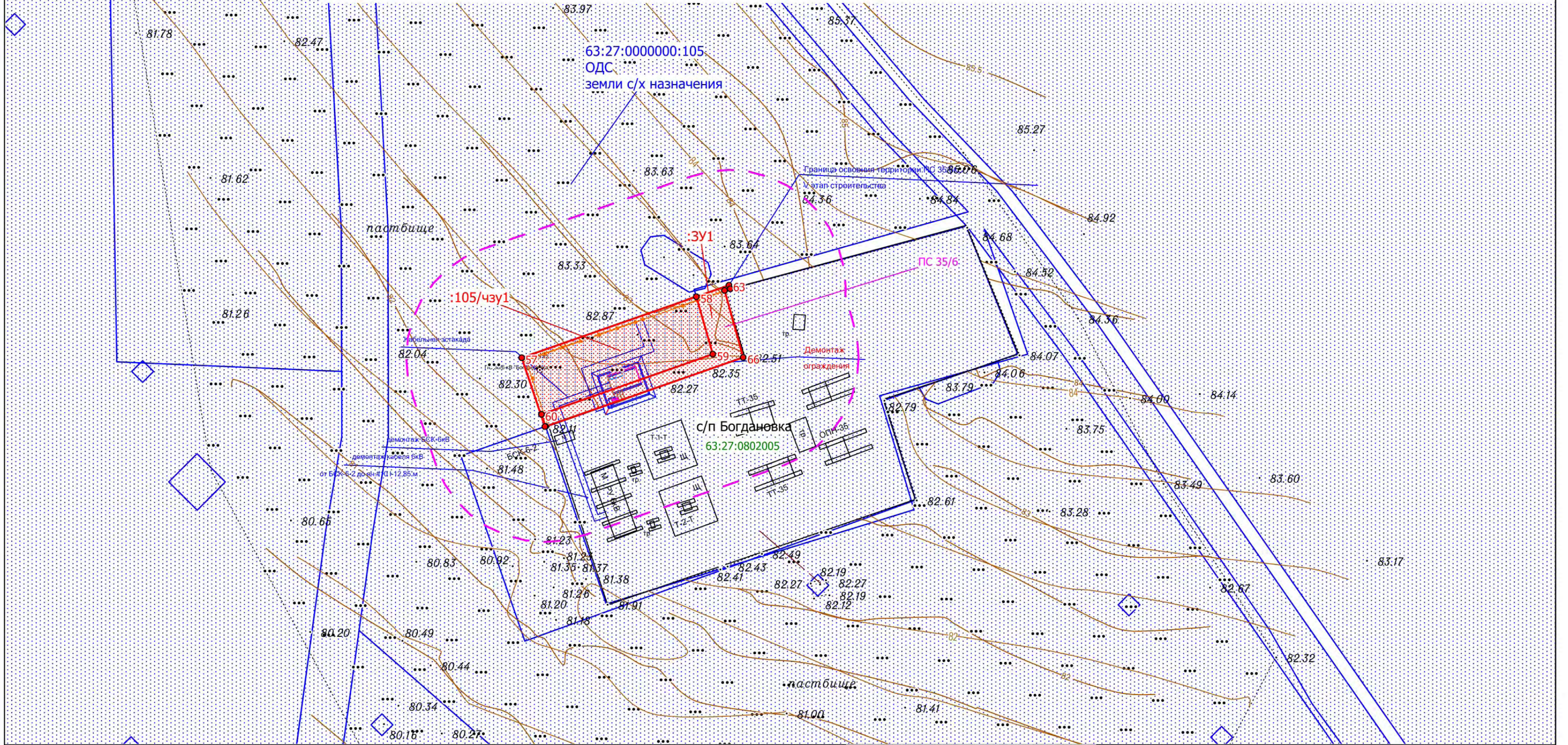


Схема расположения листов



				Самарская область, муниципальный район Нефтегорский в границах сельских поселений Богдановка, Зувевка						
				9177П "Сбор нефти и газа со скважины № 77 Верхне-Ветлянского месторождения"						
Изм.	Кол.уч.	Лист	№ док.	Подпись	Дата	Раздел 1. Проект межевания территории Графическая часть	Стадия	Лист	Листов	
Разраб.				Курмангазиева А.С.			ПМТ	2	3	
Провер.				Чубенко М.А.						
Н.контроль							Чертеж межевания территории Масштаб 1:500	ООО "СамараНИПИнефть"		
ГИП										





ПРОЕКТ МЕЖЕВАНИЯ ТЕРРИТОРИИ, ГРАФИЧЕСКАЯ ЧАСТЬ  
для строительства объекта АО "Самаранефтегаз":  
9177П "Сбор нефти и газа со скважины № 77 Верхне-Ветлянского месторождения"  
на территории муниципального района Нефтегорский Самарской области,  
в границах сельских поселений Богдановка, Зуевка

№	Кадастровый квартал	Кадастровый номер ЗУ	Образующий ЗУ	Наименование сооружения	Категория земель	Вид разрешенного использования	Правообладатель ЗУ	Местоположение	Площадь кв.м
1	63:27:0901005, 63:27:0901004	63:27:0000000:3477	:3477/чзу1	Площадка под обустройство скв. №77, Площадка скв. №77, Технологический проезд к сооружениям скв. №77, КТП к скв. №77, Шкаф КИПа к скв. №77, Площадка ТКРС к скв. №77, Кабель силовой электрический, Трасса выкидного трубопровода от скв.№77 до АГЗУ, Тра	земли с/х назначения	для с/х производства	Останков Алексей Михайлович, Останкова Елена Сергеевна, аренда КФХ "Березовое"	Самарская область, Нефтегорский район, с/п Зуевка	22 048
2	63:27:0901005	63:27:0000000:3463	:3463/чзу1	Трасса выкидного трубопровода от скв.№77 до АГЗУ, Трасса ВЛ-6кВ	земли с/х назначения	для с/х производства	Администрация Нефтегорского района	Самарская область, Нефтегорский район, с/п Зуевка	812
3	63:27:0901004	-	:ЗУ1	Трасса ВЛ-6кВ	земли с/х назначения	трубопроводный транспорт	Администрация Нефтегорского района (неразграниченная собственность)	Самарская область, Нефтегорский район, в границах с/п Зуевка	36
4	63:27:0901004	63:27:0000000:482	:482/чзу1	Трасса ВЛ-6кВ	земли с/х назначения	для с/х производства	Останков Михаил Дмитриевич	Самарская область, Нефтегорский район, в границах с/п Зуевка	286
5	63:27:0802005	63:27:0000000:105	:105/чзу1	ПС 35/6кВ	земли с/х назначения	Для размещения объектов с/х назначения и с/х угодий	общая долевая собственность	Самарская область, Нефтегорский район, в границах с/п Богдановка	186
6	63:27:0802005	-	:ЗУ1	ПС 35/6кВ	земли с/х назначения	трубопроводный транспорт	Администрация Нефтегорского района (неразграниченная собственность)	Самарская область, Нефтегорский район, в границах с/п Богдановка	75
0									23 443

Перечень координат поворотных точек границы земельного участка образуемого из земель, государственная собственность на которые неразграничена: 63:26:0000000:ЗУ1, площадь - 36кв.м.

Перечень координат поворотных точек границы земельного участка образуемого из земель, государственная собственность на которые неразграничена: 63:26:0000000:ЗУ1, площадь - 75кв.м.

номер	угол	м	X	Y
53	5°32'39"	4,45	328976,14	2225746,66
9	284°7'20"	8,07	328976,57	2225751,09
10	185°39'34"	4,46	328968,74	2225753,06
54	104°2'10"	8,08	328968,3	2225748,62
53	5°32'39"	4,45	328976,14	2225746,66

номер	угол	м	X	Y
58	19°19'12"	4,5	330209,18	2216666,47
63	289°53'7"	0,5	330210,67	2216670,72
64	194°55'53"	0,78	330210,2	2216670,89
65	285°36'20"	9,03	330210	2216670,14
66	199°15'15"	27,2	330201,3	2216672,57
61	108°39'13"	1,66	330192,33	2216646,89
60	19°20'30"	23,58	330193,9	2216646,36
59	105°59'9"	7,77	330201,71	2216668,61
58	19°19'12"	4,5	330209,18	2216666,47

		Самарская область, муниципальный район Нефтегорский в границах сельских поселений Богдановка, Зуевка								
		9177П "Сбор нефти и газа со скважины № 77 Верхне-Ветлянского месторождения"								
Изм.	Коп.уч.	Лист N док.	Подпись	Дата						
Разраб.		Курмангазиева А.В.								
Провер.		Чубенко М.А.								
		Раздел 1. Проект межевания территории Графическая часть		<table border="1"> <tr> <td>Стадия</td> <td>Лист</td> <td>Листов</td> </tr> <tr> <td>ПМТ</td> <td>3</td> <td>3</td> </tr> </table>	Стадия	Лист	Листов	ПМТ	3	3
Стадия	Лист	Листов								
ПМТ	3	3								
Н.контроль ГИП		Экспликация		ООО "СамараНИПИнефть"						