

ИП Бахарева Татьяна Алексеевна

Заказчик: министерство транспорта
и автомобильных дорог
Самарской области

Договор № 28-22/74
от 22.04.2022 г.
Экз. №

Документация по планировке территории
в целях определения границы полосы отвода
автомобильной дороги общего пользования
межмуниципального значения в Самарской области
Богдановка – Зуевка – «Самара – Оренбург»,
расположенной в муниципальном районе Нефтегорский
Самарской области

ПРОЕКТ ПЛАНИРОВКИ ТЕРРИТОРИИ

Раздел 1. «Проект планировки территории. Графическая часть»
Раздел 2. «Положение о размещении линейных объектов»

Книга 1. Основная часть.

ИП Бахарева Татьяна Алексеевна



Т.А. Бахарева

г.Самара
2022г.

Пункт	Наименование	Стр.
1	2	2
Раздел 1 «Проект планировки территории. Графическая часть»		
1	Совмещённый чертёж красных линий, границ зон планируемого размещения линейных объектов М 1:2000 Перечень координат красных линий (приложение к совмещенному чертежу красных линий; границ зон планируемого размещения линейных объектов М 1:2000)	-
Раздел 2 «Положение о размещении линейных объектов»		
1	а) Наименование, основные характеристики (категория, протяженность, проектная мощность, пропускная способность, грузонапряженность, интенсивность движения) и назначение планируемых для размещения линейных объектов, а также линейных объектов, подлежащих реконструкции в связи с изменением их местоположения	12
2	б) Перечень субъектов Российской Федерации, перечень муниципальных районов, городских округов в составе субъектов Российской Федерации, перечень поселений, населённых пунктов, внутригородских территорий городов федерального значения, на территориях которых устанавливаются зоны планируемого размещения линейных объектов	14
3	в) Перечень координат характерных точек границ зон планируемого размещения линейных объектов	15
4	г) Перечень координат характерных точек границ зон планируемого размещения линейных объектов, подлежащих реконструкции в связи с изменением их местоположения	35
5	д) Предельные параметры разрешённого строительства, реконструкции объектов капитального строительства, входящих в состав линейных объектов в границах зон их планируемого размещения	36
6	е) Информация о необходимости осуществления мероприятий по защите сохраняемых объектов капитального строительства, существующих и строящихся на момент подготовки проекта планировки территории, а также объектов капитального строительства, планируемых к строительству в соответствии с ранее утвержденной документацией по планировке территории, от возможного негативного воздействия в связи с размещением линейных объектов	37
7	ж) Информация о необходимости осуществления мероприятий по сохранению объектов культурного наследия от возможного негативного воздействия в связи с размещением линейных объектов	38
8	з) Информация о необходимости осуществления мероприятий по охране окружающей среды	40
9	и) Информация о необходимости осуществления мероприятий по защите территории от чрезвычайных ситуаций природного и техногенного характера	40
10	к) Пересечения границ зон планируемого размещения линейного объекта (объектов) с водными объектами (в том числе с водотоками, водоемами, болотами и т.д.)	41
		Лист
		Основная часть проекта планировки территории
		2

Изм.	Кол.уч	Лист	№ док.	Подп.	Дата
Индв. № ПОДЛ.	Подп. и дата	Взам. инв. №			

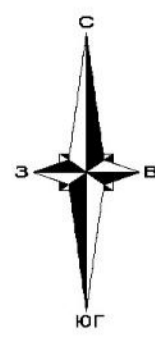
Состав проекта

Документация по планировке в целях определения границы полосы отвода автомобильной дороги общего пользования межмуниципального значения в Самарской области Богдановка-Зуевка-«Самара-Оренбург», расположенной в муниципальном районе Нефтегорский Самарской области»

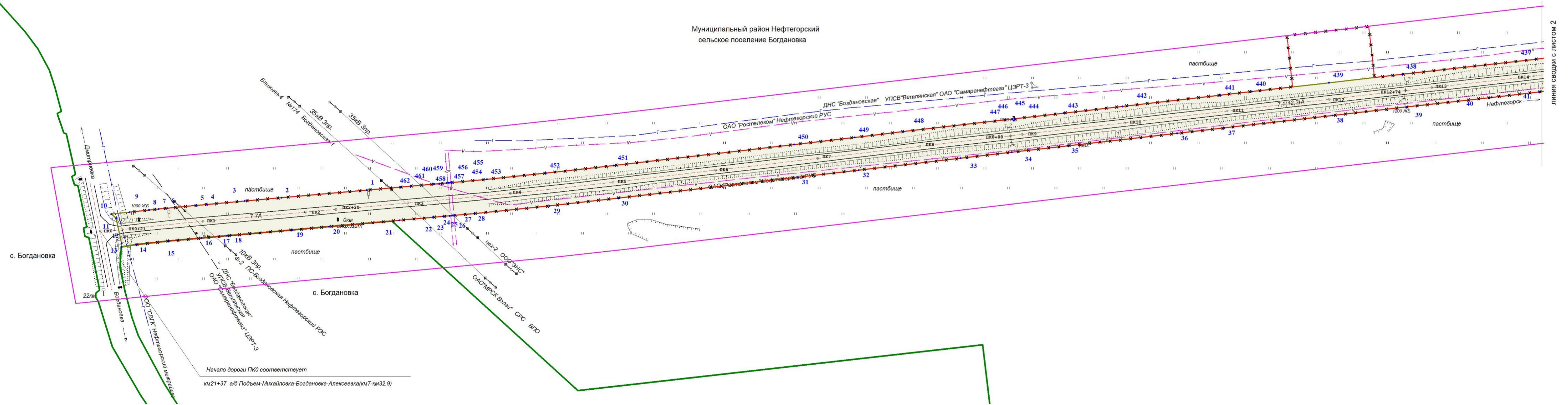
Обозначение	Наименование	Примечание
Книга 1	Проект планировки территории Основная часть	
Книга 2	Проект планировки территории Материалы по обоснованию	
Книга 3	Проект межевания территории Основная часть	
Книга 4	Проект межевания территории Материалы по обоснованию	

Инв. № ПОДЛ.	Подп. и дата	Взам. инв. №

						Основная часть проекта планировки территории	Лист
							3
Изм.	Кол.уч	Лист	№ док.	Подп.	Дата		



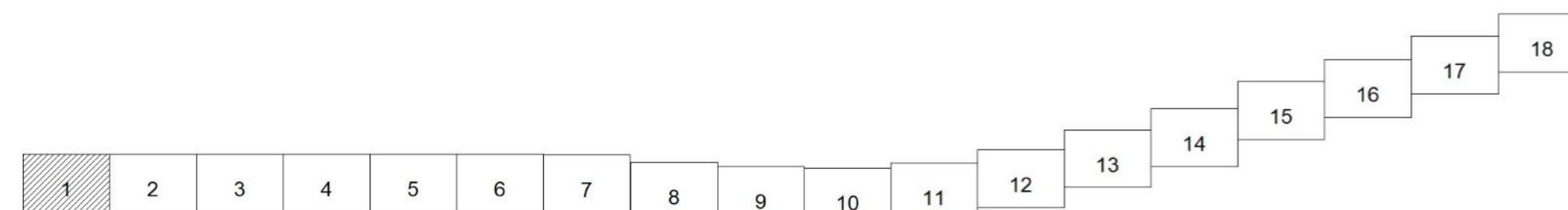
Муниципальный район Нефтегорский
сельское поселение Богдановка



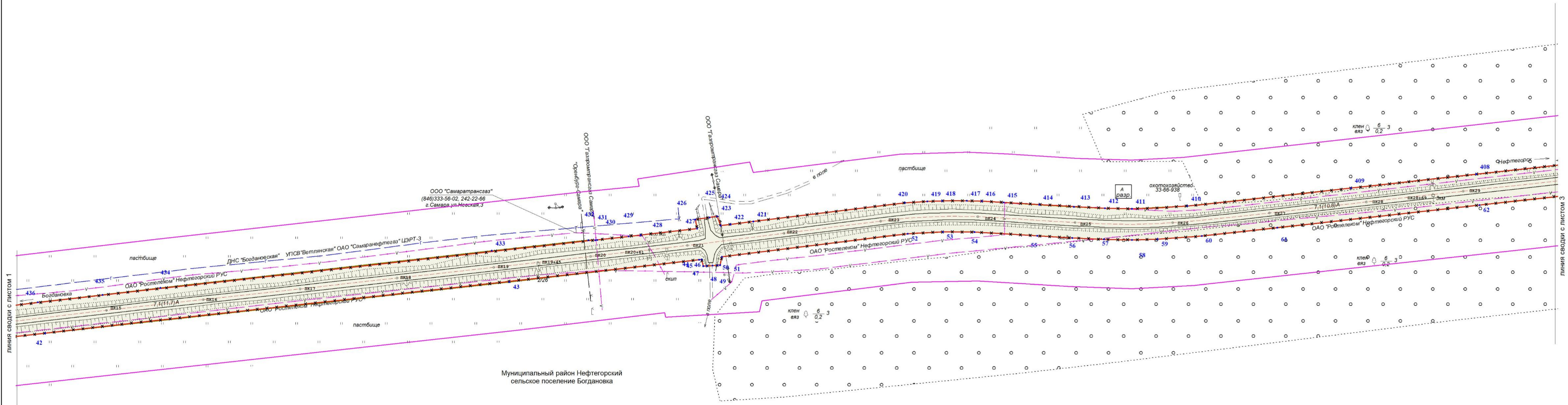
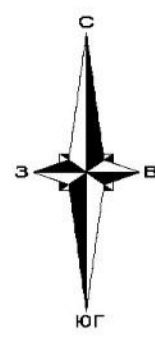
Условные обозначения:

- - существующие красные линии
- - - - устанавливаемые красные линии
- x - - отменяемые красные линии
- - границы территории, в отношении которой осуществляется подготовка проекта планировки
- граница зоны размещения автомобильной дороги общего пользования межмуниципального значения в Самарской области
 - - характерная точка красных линий
 - 1 - номер характерных точек красных линий
 - - характерная точка границы зоны планируемого размещения линейного объекта
 - 1 - номер характерных точек границы зоны планируемого размещения линейного объекта
- - граница населенного пункта
- - граница сельского поселения
- - - - ось автомобильной дороги

Схема расположения листов:



Договор от 22.04.2022 № 28-22/74					
Документация по планировке территории в целях определения границы полосы отвода автомобильной дороги общего пользования межмуниципального значения в Самарской области Богдановка-Зурбца "Самара-Фрейдберг", расположенной в муниципальном районе Нефтегорский Самарской области					
Изм.	Кол.ч	Лист	№ док.	Подпись	Дата
Составил			Бахарева		12.09.2022
Основная часть проекта планировки территории			Стадия	Лист	Листов
Раздел 1. "Проект планировки территории. Графическая часть."			П	1	18
Собственней через красные линии, через границ зон планируемое размещения линейных объектов			ИП Бахарева Т.А.		
			№ 12/000		

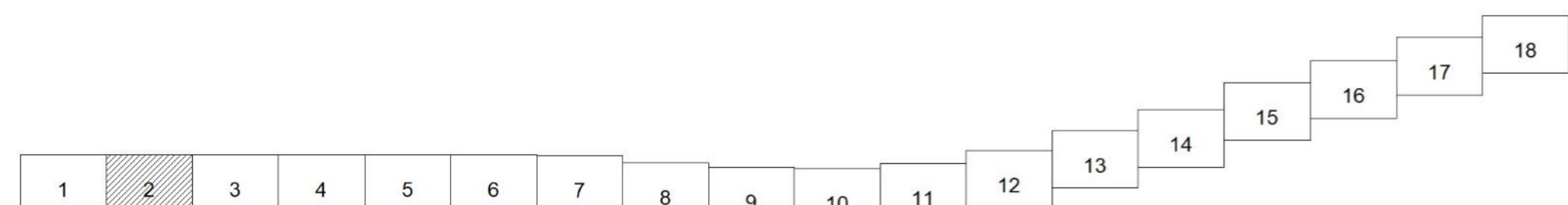


Муниципальный район Нефтегорский
сельское поселение Богдановка

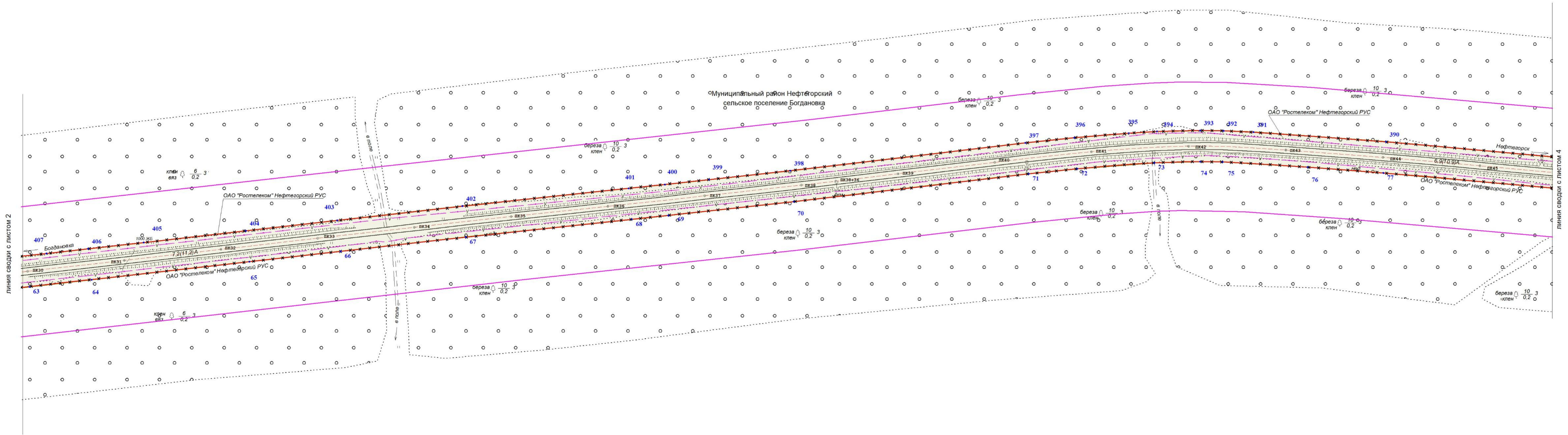
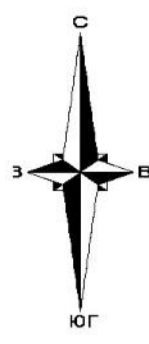
Условные обозначения:

- - существующие красные линии
- - устанавливаемые красные линии
- - - - отменяемые красные линии
- - границы территории, в отношении которой осуществляется подготовка проекта планировки
- граница зоны размещения автомобильной дороги общего пользования межмуниципального значения в Самарской области
- - характерная точка красных линий
- 1 - номер характерных точек красных линий
- - характерная точка границы зоны планируемого размещения линейного объекта
- 1 - номер характерных точек границы зоны планируемого размещения линейного объекта
- - граница населенного пункта
- - граница сельского поселения
- - - - ось автомобильной дороги

Схема расположения листов:



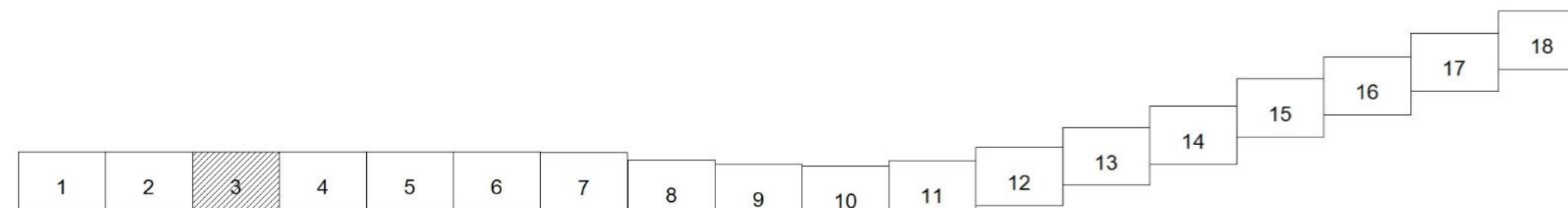
Договор от 22.04.2022 № 28-22/74					
Документация по планировке территории в целях определения границы полосы отвода автомобильной дороги общего пользования межмуниципального значения в Самарской области Богдановка-Зурба, "Самара-Фрейдберг", расположенной в муниципальном районе Нефтегорский Самарской области					
Изм.	Кол.ч	Лист	№ док.	Подпись	Дата
Составил			Бахарева		12.09.2022
Основная часть проекта планировки территории			Стадия	Лист	Листов
Раздел 1. "Проект планировки территории. Графическая часть."			П	2	18
Собственный чертеж красных линий, чертеж границ зон планируемого размещения линейных объектов			ИП Бахарева		
М 1:2000					



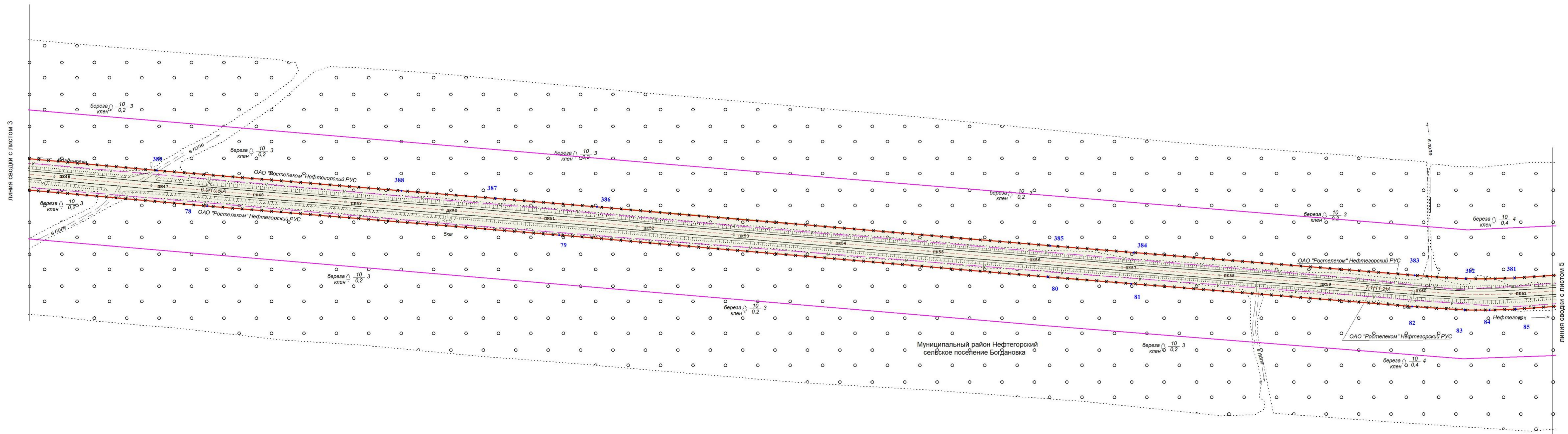
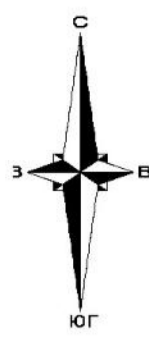
Условные обозначения:

- - существующие красные линии
- - устанавливаемые красные линии
- - - - отменяемые красные линии
- - границы территории, в отношении которой осуществляется подготовка проекта планировки
- граница зоны размещения автомобильной дороги общего пользования межмуниципального значения в Самарской области
 - - характерная точка красных линий
 - 1 - номер характерных точек красных линий
 - - характерная точка границы зоны планируемого размещения линейного объекта
 - 1 - номер характерных точек границы зоны планируемого размещения линейного объекта
- - граница населенного пункта
- - граница сельского поселения
- - - - ось автомобильной дороги

Схема расположения листов:



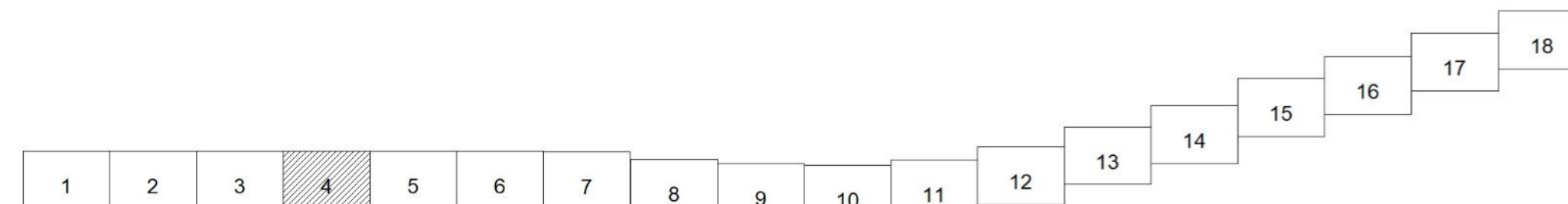
Договор от 22.04.2022 № 28-22/74					
Документация по планировке территории в целях определения границы полосы отвода автомобильной дороги общего пользования межмуниципального значения в Самарской области Богдановка-Зурба: "Самара-Фрейдберг", расположенной в муниципальном районе Нефтегорский Самарской области					
Изм.	Кол.ч	Лист	№ док.	Подпись	Дата
Основная часть проекта планировки территории			Стадия	Лист	Листов
Раздел 1. "Проект планировки территории. Графическая часть."			П	3	18
Составил: Бахарева			ИП Бахарева		
Собственный чертеж красных линий, чертеж границ зон планируемого размещения линейных объектов № 12/000					



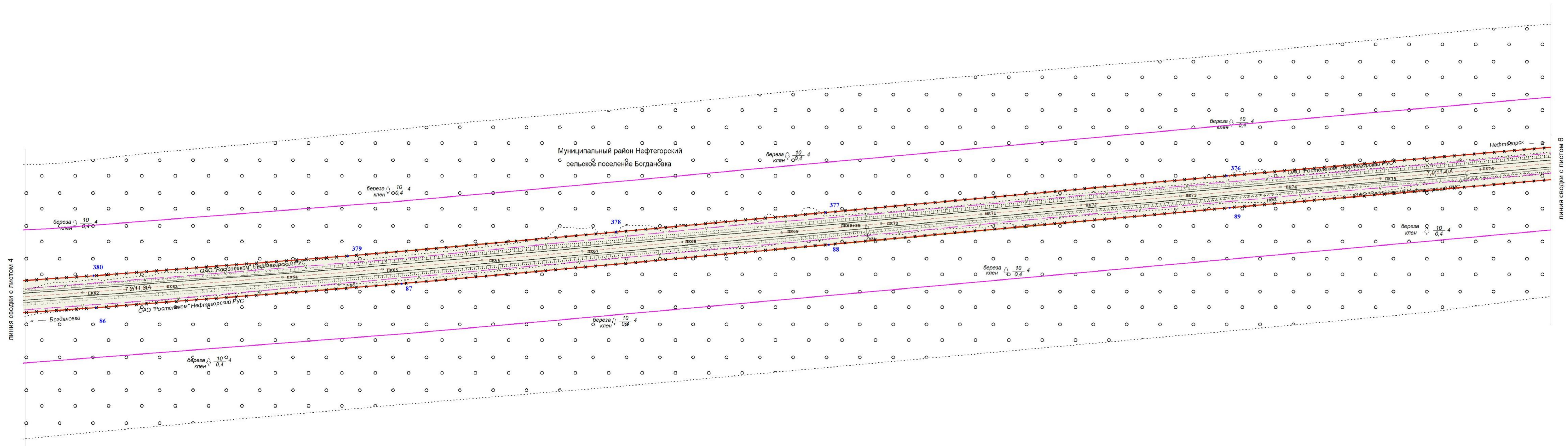
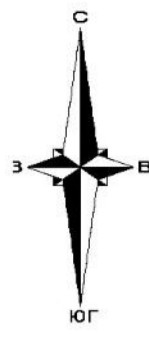
Условные обозначения:

- - существующие красные линии
- - устанавливаемые красные линии
- - - - отменяемые красные линии
- - границы территории, в отношении которой осуществляется подготовка проекта планировки
- граница зоны размещения автомобильной дороги общего пользования межмуниципального значения в Самарской области
 - - характерная точка красных линий
 - 1 - номер характерных точек красных линий
 - - характерная точка границы зоны планируемого размещения линейного объекта
 - 1 - номер характерных точек границы зоны планируемого размещения линейного объекта
- - граница населенного пункта
- - граница сельского поселения
- - - - ось автомобильной дороги

Схема расположения листов:



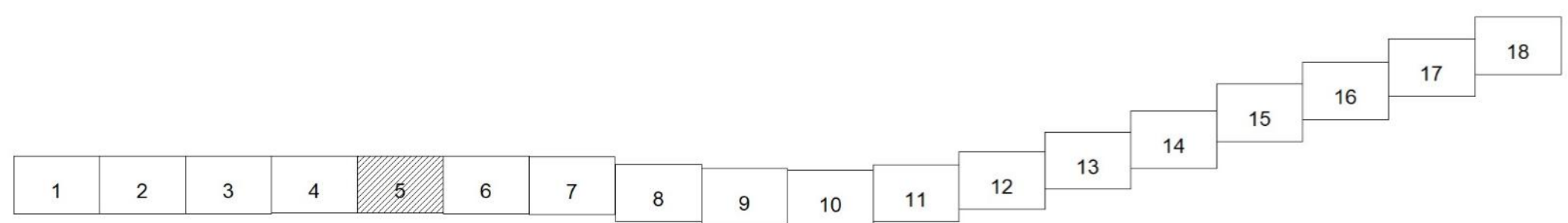
Договор от 22.04.2022 № 28-22/74					
Документация по планировке территории в целях определения границы полосы отвода автомобильной дороги общего пользования межмуниципального значения в Самарской области Богдановка-Зурка: "Самара-Фрейдберг", расположенной в муниципальном районе Нефтегорский Самарской области					
Изм.	Кол.ч	Лист	№ док.	Подпись	Дата
Основная часть проекта планировки территории			Стадия	Лист	Листов
Раздел 1. "Проект планировки территории. Графическая часть."			П	4	18
Собственней черт красных линий; черт границ зон планируемого размещения линейных объектов			ИП Бахарева		
М 1:2000					



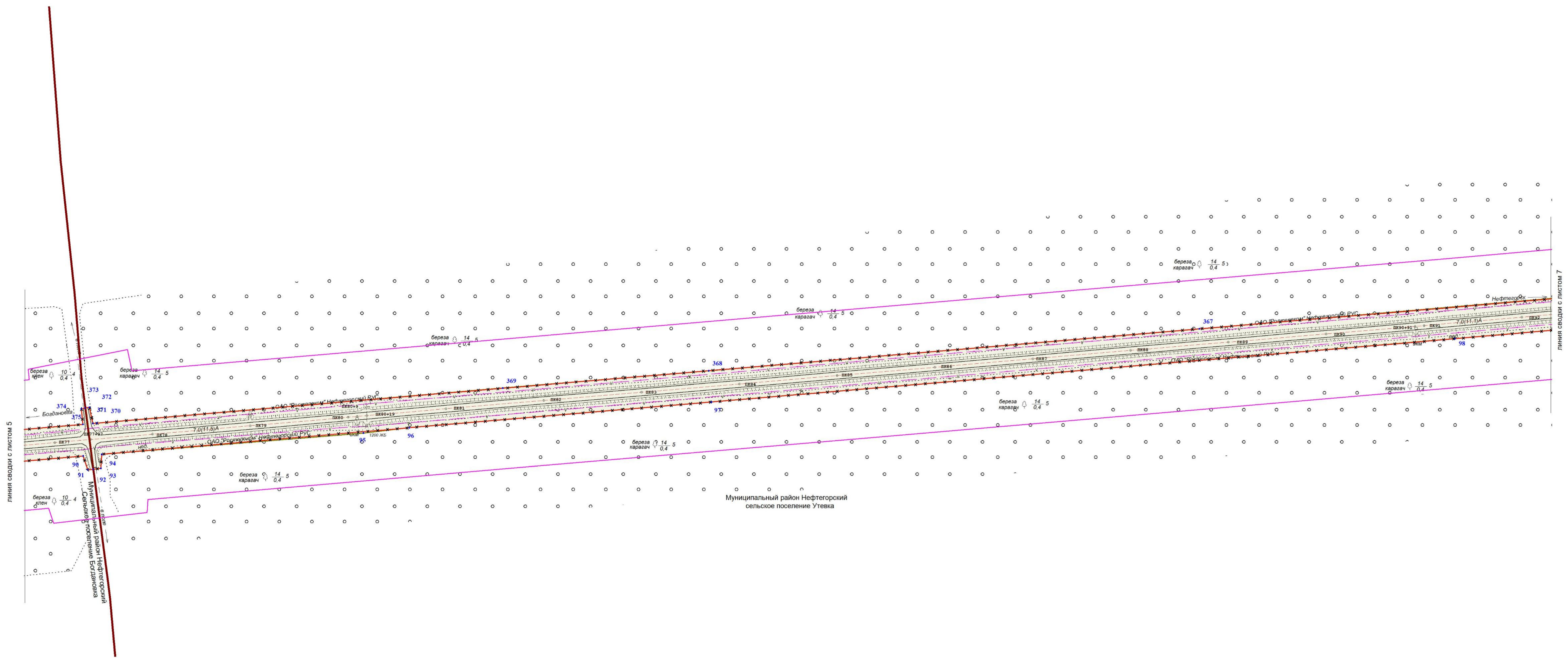
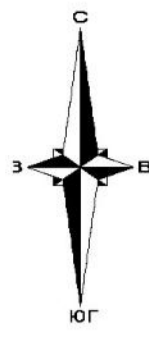
Условные обозначения:

- - существующие красные линии
- - устанавливаемые красные линии
- - - - отменяемые красные линии
- - границы территории, в отношении которой осуществляется подготовка проекта планировки
- граница зоны размещения автомобильной дороги общего пользования межмуниципального значения в Самарской области
 - - характерная точка красных линий
 - 1 - номер характерных точек красных линий
 - - характерная точка границы зоны планируемого размещения линейного объекта
 - 1 - номер характерных точек границы зоны планируемого размещения линейного объекта
- - граница населенного пункта
- - граница сельского поселения
- - - - ось автомобильной дороги

Схема расположения листов:



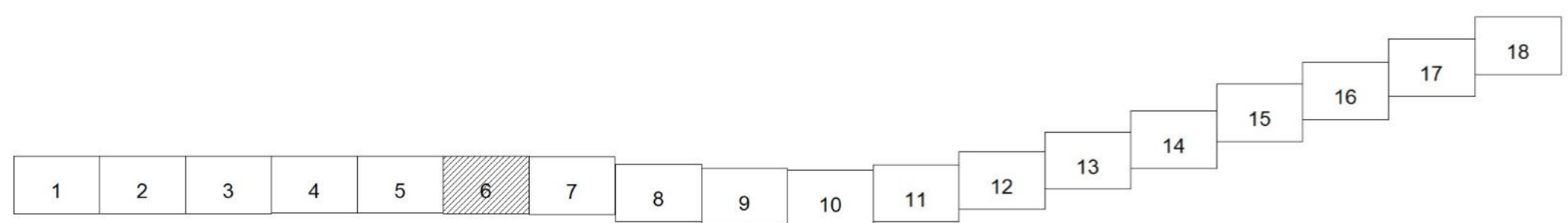
Договор от 22.04.2022 № 28-22/74					
Документация по планировке территории в целях определения границы полосы отвода автомобильной дороги общего пользования межмуниципального значения в Самарской области Богдановка-Зурьба: "Самара-Фрейдберг", расположенной в муниципальном районе Нефтегорский Самарской области					
Изм.	Кол.ч	Лист	№ Док.	Подпись	Дата
Основная часть проекта планировки территории			Стадия	Лист	Листов
Раздел 1. "Проект планировки территории. Графическая часть."			П	5	18
Составил: Бахарева			ИП Бахарева		
Собственн. чертёж красных линий; чертёж границ зон планируемого размещения линейных объектов № 12/000					



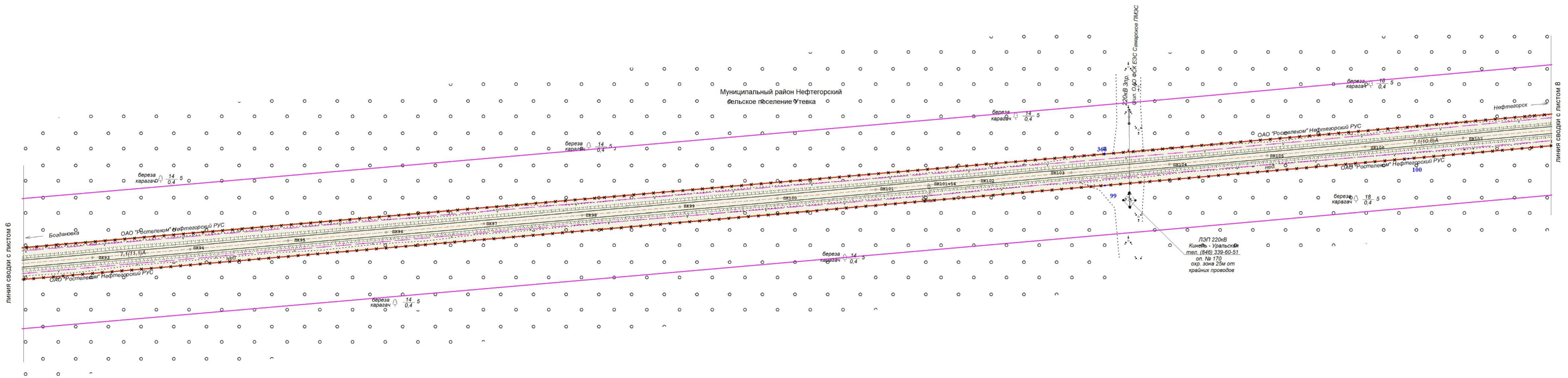
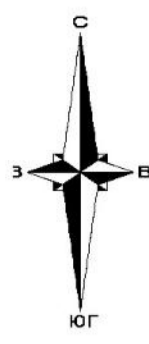
Условные обозначения:

- - существующие красные линии
- - устанавливаемые красные линии
- - - - отменяемые красные линии
- - границы территории, в отношении которой осуществляется подготовка проекта планировки
- граница зоны размещения автомобильной дороги общего пользования межмуниципального значения в Самарской области
 - - характеристическая точка красных линий
 - 1 - номер характеристических точек красных линий
 - - характеристическая точка границы зоны планируемого размещения линейного объекта
 - 1 - номер характеристических точек границы зоны планируемого размещения линейного объекта
- - граница населенного пункта
- - граница сельского поселения
- - ось автомобильной дороги

Схема расположения листов:



Договор от 22.04.2022 № 28-22/74					
Документация по планировке территории в целях определения границы полосы отвода автомобильной дороги общего пользования межмуниципального значения в Самарской области Бодяновка-Утевка, "Самара-Фрейдберг", расположенной в муниципальном районе Нефтегорский Самарской области					
Изм.	Кол.ч	Лист	№ док.	Подпись	Дата
Основная часть проекта планировки территории				Стадия	Лист
Раздел 1. "Проект планировки территории. Графическая часть."				П	6
Составил: Бахарева				12.09.2022	18
Собственный чертеж красных линий, чертеж границ зон планируемого размещения линейных объектов				ИП Бахарева	
М 1:2000					

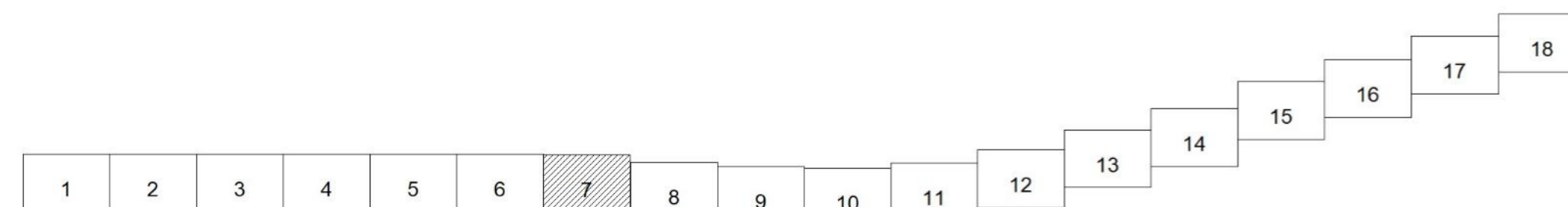


Условные обозначения:

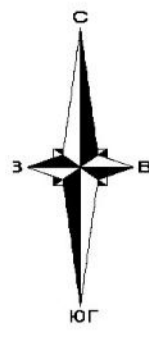
- - существующие красные линии
- - устанавливаемые красные линии
- - - - отменяемые красные линии
- - границы территории, в отношении которой осуществляется подготовка проекта планировки
- граница зоны размещения автомобильной дороги общего пользования межмуниципального значения в Самарской области
 - - характерная точка красных линий
 - 1 - номер характерных точек красных линий
- - характерная точка границы зоны планируемого размещения линейного объекта
- 1 - номер характерных точек границы зоны планируемого размещения линейного объекта

- - граница населенного пункта
- - граница сельского поселения
- - ось автомобильной дороги

Схема расположения листов:



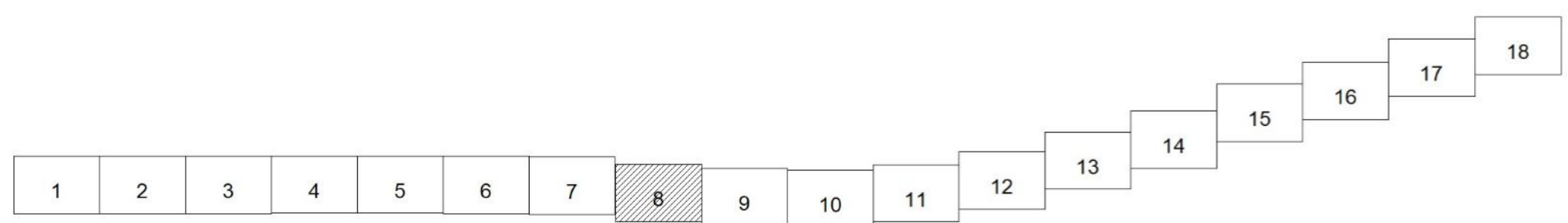
Договор от 22.04.2022 № 28-22/74					
Документация по планировке территории в целях определения границы полосы отвода автомобильной дороги общего пользования межмуниципального значения в Самарской области (Буддышка-Зурба, "Самара-Фрейдберг"), расположенной в муниципальном районе Нефтегорский Самарской области					
Изм.	Кол.ч	Лист	№ док.	Подпись	Дата
Составил			Бахарева		12.09.2022
Основная часть проекта планировки территории			Стадия	Лист	Листов
Раздел 1. "Проект планировки территории. Графическая часть."			П	7	18
Собственный чертеж красных линий, чертеж границ зон планируемого размещения линейных объектов			ИП Бахарева		
М 1:2000					




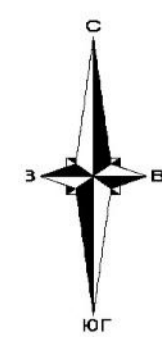
- Условные обозначения:**
- - существующие красные линии
 - - устанавливаемые красные линии
 - - - - отменяемые красные линии
 - - границы территории, в отношении которой осуществляется подготовка проекта планировки
 - граница зоны размещения автомобильной дороги общего пользования межмуниципального значения в Самарской области
 - - характерная точка красных линий
 - 1 - номер характерных точек красных линий
 - - характерная точка границы зоны планируемого размещения линейного объекта
 - 1 - номер характерных точек границы зоны планируемого размещения линейного объекта
 - - граница населенного пункта
 - - граница сельского поселения
 - - - - ось автомобильной дороги

Примечание:
 В населенном пункте граница территории, в отношении которой осуществляется подготовка проекта планировки проходит по границе зоны размещения автомобильной дороги общего пользования межмуниципального значения в Самарской области

Схема расположения листов:



Договор от 22.04.2022 № 28-22/74					
Документация по планировке территории в целях определения границы полосы отвода автомобильной дороги общего пользования межмуниципального значения в Самарской области безымянная улица, "Самара-Фрейдрих", расположенной в муниципальном районе Нефтегорский Самарской области					
Изм.	Кол.ч.	Лист	№ док.	Подпись	Дата
Составил		Бахарева			12.09.2022
Основная часть проекта планировки территории					
Раздел 1. "Проект планировки территории. Графическая часть."					
Собственный чертеж красных линий, чертеж границ зон планируемого размещения линейных объектов					
М 1:2000					
			Стадия	Лист	Листов
			П	8	18
ИП Бахарева					



Муниципальный район Нефтегорский
сельское поселение Утевка

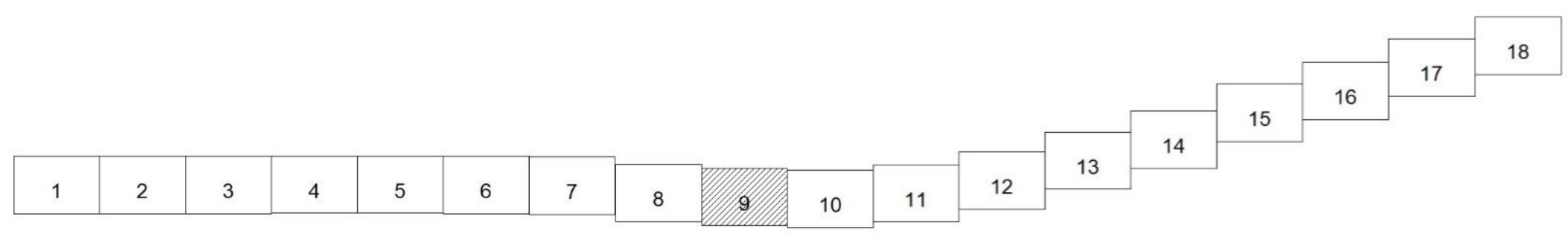
Условные обозначения:

- - существующие красные линии
- - устанавливаемые красные линии
- x-x- - отменяемые красные линии
- границы территории, в отношении которой осуществляется подготовка проекта планировки
- граница зоны размещения автомобильной дороги общего пользования межмуниципального значения в Самарской области
 - - характерная точка красных линий
 - 1 - номер характерных точек красных линий
 - - характерная точка границы зоны планируемого размещения линейного объекта
 - 1 - номер характерных точек границы зоны планируемого размещения линейного объекта
- - граница населенного пункта
- - граница сельского поселения
- - - - ось автомобильной дороги

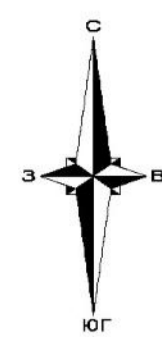
Примечание:

В населенном пункте граница территории, в отношении которой осуществляется подготовка проекта планировки проходит по границе зоны размещения автомобильной дороги общего пользования межмуниципального значения в Самарской области

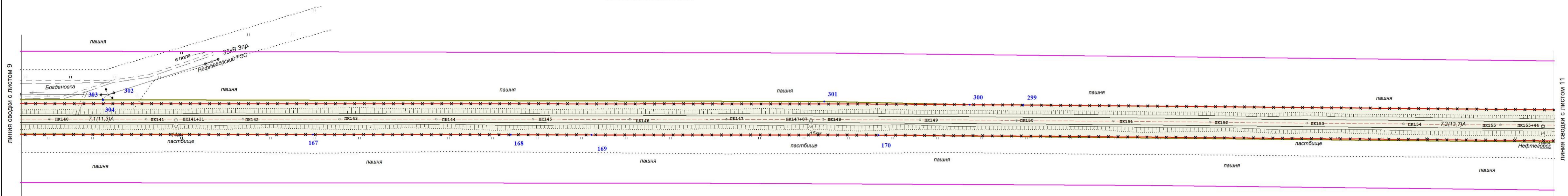
Схема расположения листов:



Договор от 22.04.2022 № 28-22/74					
Документация по планировке территории в целях определения границы полосы отвода автомобильной дороги общего пользования межмуниципального значения в Самарской области бездорожья Зурьки "Самара-Фредрбург", расположенной в муниципальном районе Нефтегорский Самарской области					
Изм.	Кол.ч	Лист	№ док.	Подпись	Дата
Основная часть проекта планировки территории				Стадия	Лист
Раздел 1. "Проект планировки территории. Графическая часть."				П	9
Составил: Бахарева				ИП Бахарева	
Собственный чертеж красных линий, чертеж границ зон планируемого размещения линейных объектов				№ 12/00	
Формат А1					



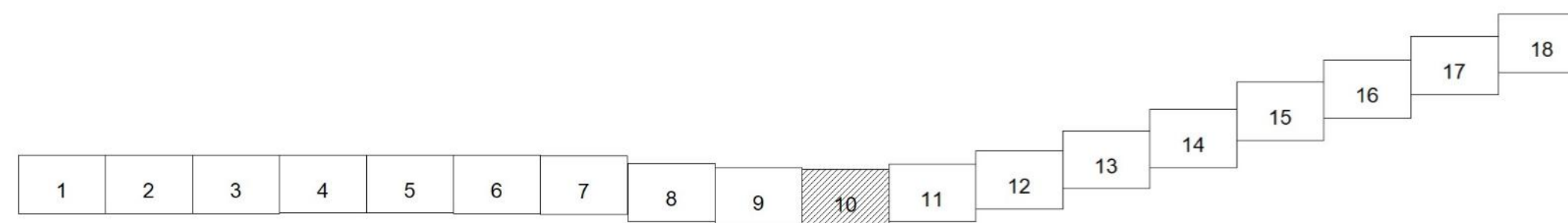
Муниципальный район Нефтегорский
сельское поселение Утевка




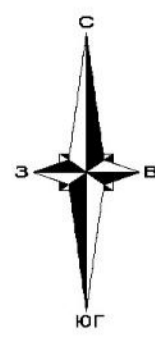
Условные обозначения:

- существующие красные линии
- устанавливаемые красные линии
- отменяемые красные линии
- границы территории, в отношении которой осуществляется подготовка проекта планировки
- граница зоны размещения автомобильной дороги общего пользования межмуниципального значения в Самарской области
 - характерная точка красных линий
 - 1** - номер характерных точек красных линий
 - характерная точка границы зоны планируемого размещения линейного объекта
 - 1** - номер характерных точек границы зоны планируемого размещения линейного объекта
- граница населенного пункта
- граница сельского поселения
- ось автомобильной дороги

Схема расположения листов:



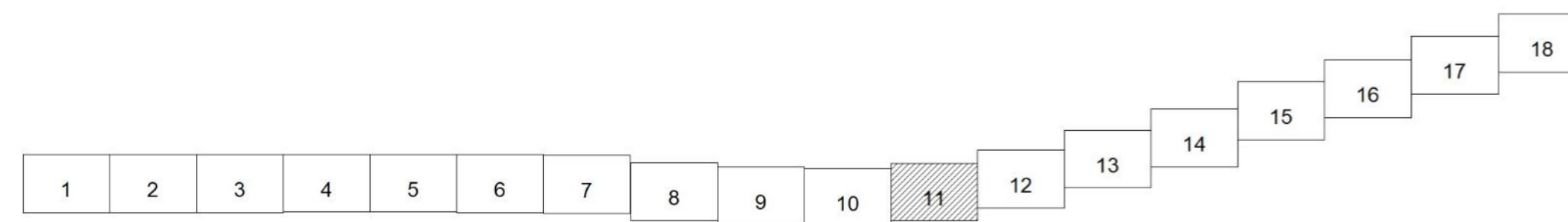
Договор от 22.04.2022 № 28-22/74					
Документация по планировке территории в целях определения границы полосы отвода автомобильной дороги общего пользования межмуниципального значения в Самарской области Болдиново-Зурьба: "Самара-Фредрбург", расположенной в муниципальном районе Нефтегорский Самарской области					
Изм.	Кол.ч	Лист	№ док.	Подпись	Дата
Составил			Бахарева		12.09.2022
Основная часть проекта планировки территории			Стадия	Лист	Листов
Раздел 1. "Проект планировки территории. Графическая часть."			П	10	18
Собственны чертёж красных линий, чертёж границ зон планируемого размещения линейных объектов			ИП Бахарева		
М 1:2000					



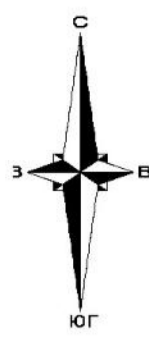
Условные обозначения:

- -существующие красные линии
- -устанавливаемые красные линии
- - - -отменяемые красные линии
- -границы территории, в отношении которой осуществляется подготовка проекта планировки
- граница зоны размещения автомобильной дороги общего пользования межмуниципального значения в Самарской области
 - - характеристическая точка красных линий
 - 1 - номер характеристических точек красных линий
 - - характеристическая точка границы зоны планируемого размещения линейного объекта
 - 1 - номер характеристических точек границы зоны планируемого размещения линейного объекта
- - граница населенного пункта
- - граница сельского поселения
- - - - ось автомобильной дороги

Схема расположения листов:




Договор от 22.04.2022 № 28-22/74					
Документация по планировке территории в целях определения границы полосы отвода автомобильной дороги общего пользования межмуниципального значения в Самарской области в границах территории: "Самара-Фрейдберг", расположенной в муниципальном районе Нефтегорский Самарской области					
Изм.	Кол.ч	Лист	№ док.	Подпись	Дата
Составил			Бахарева		12.09.2022
Основная часть проекта планировки территории			Стадия	Лист	Листов
Раздел 1. "Проект планировки территории. Графическая часть."			П	11	18
Собственн. чертёж красных линий, чертёж границ зон планируемого размещения линейных объектов			ИП Бахарева		
М 1:2000					



«Роснефть»
ОАО «Самаранефтегаз»
Нефтебронный - парубковской
АГЗУ - точка врезки
диаметр 159*6 ПК 15160
тел. 8927709424

линия сводов с листом 11



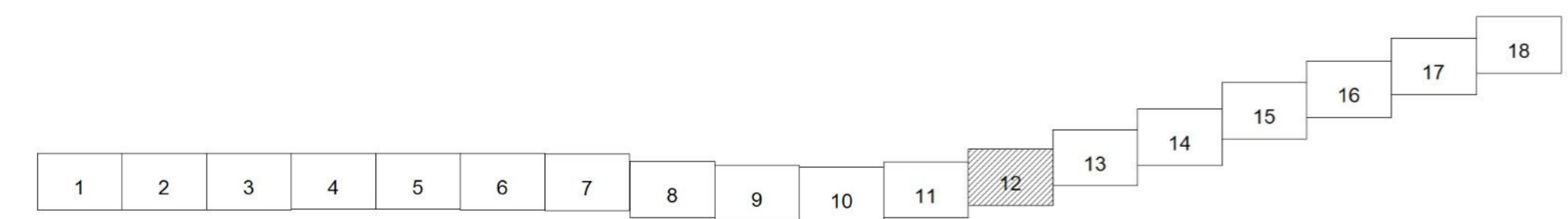
Муниципальный район Нефтегорский
сельское поселение Зуевка

линия сводов с листом 13

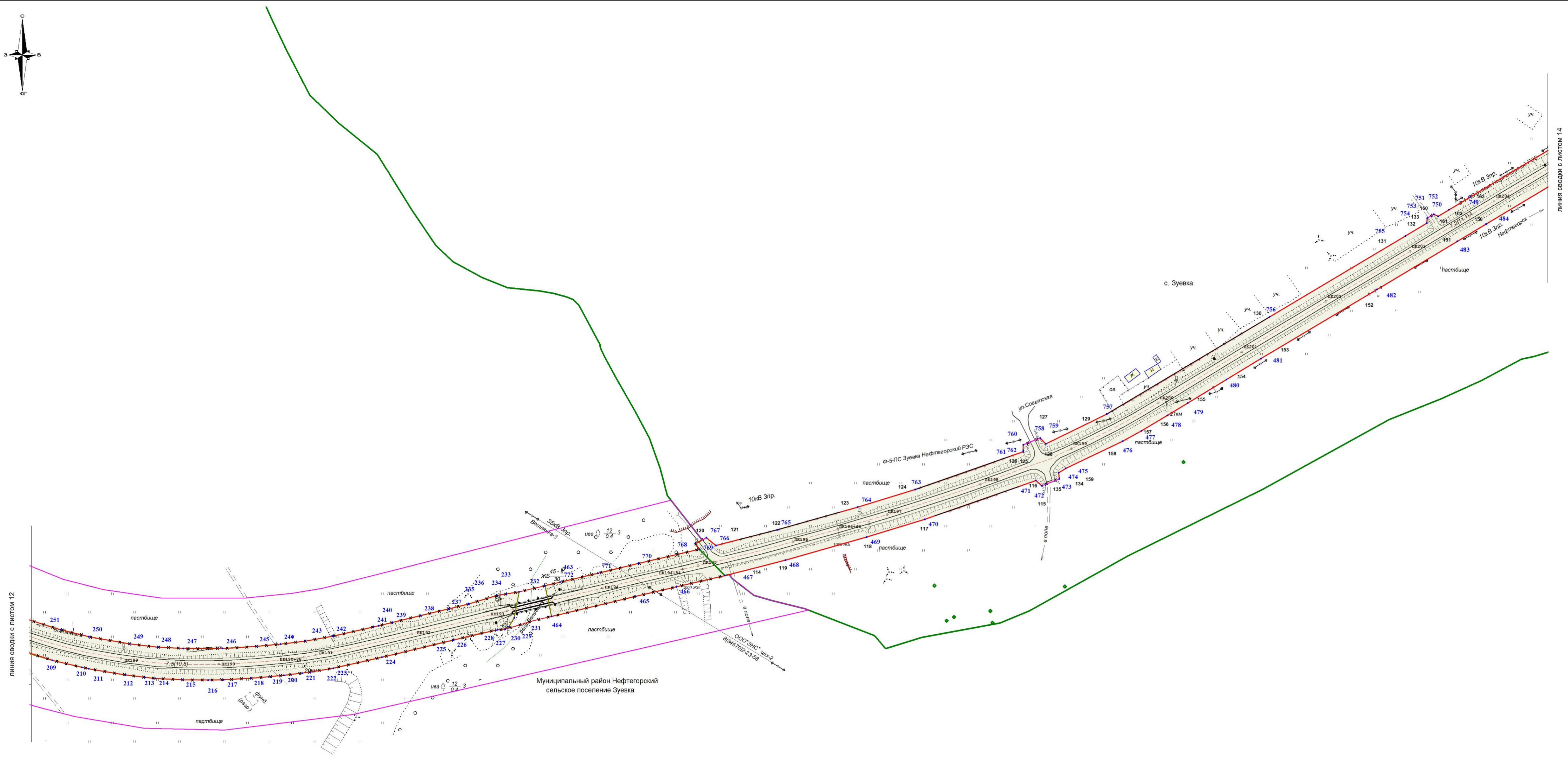
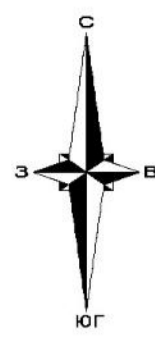
Условные обозначения:

- - существующие красные линии
- - устанавливаемые красные линии
- - - - отменяемые красные линии
- - границы территории, в отношении которой осуществляется подготовка проекта планировки
- граница зоны размещения автомобильной дороги общего пользования межмуниципального значения в Самарской области
 - - характерная точка красных линий
 - 1 - номер характерных точек красных линий
 - - характерная точка границы зоны планируемого размещения линейного объекта
 - 1 - номер характерных точек границы зоны планируемого размещения линейного объекта
- - граница населенного пункта
- - граница сельского поселения
- - - - ось автомобильной дороги

Схема расположения листов:



Договор от 22.04.2022 № 28-22/74					
Документация по планировке территории в целях определения границы полосы отвода автомобильной дороги общего пользования межмуниципального значения в Самарской области (район Зуевка, «Самара-Фрейдберг», расположенной в муниципальном районе Нефтегорский Самарской области)					
Изм.	Кол.ч	Лист	№ док.	Подпись	Дата
Основная часть проекта планировки территории			Стадия	Лист	Листов
Раздел 1. «Проект планировки территории. Графическая часть.»			П	12	18
Собственный чертеж красных линий, чертеж границ зон планируемого размещения линейных объектов			ИП Бахарева		
М 1:2000					



Муниципальный район Нефтегорский
сельское поселение Зуевка

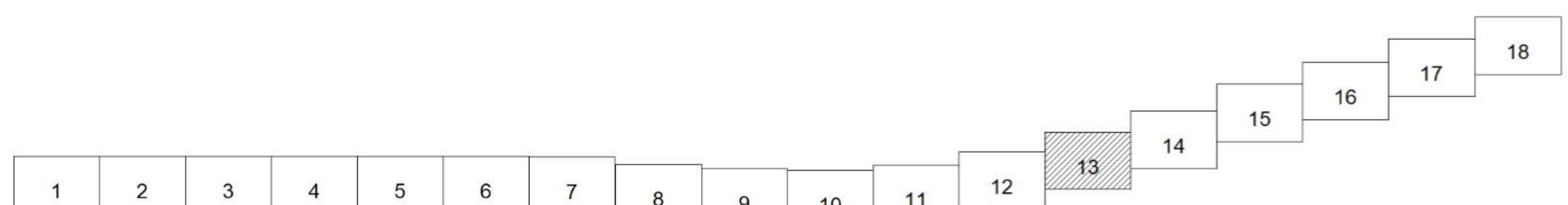
Условные обозначения:

- - существующие красные линии
- - устанавливаемые красные линии
- - - - отменяемые красные линии
- - границы территории, в отношении которой осуществляется подготовка проекта планировки
- граница зоны размещения автомобильной дороги общего пользования межмуниципального значения в Самарской области
- - характерная точка красных линий
- 1 - номер характерных точек красных линий
- (blue) - характерная точка границы зоны планируемого размещения линейного объекта
- 1 (blue) - номер характерных точек границы зоны планируемого размещения линейного объекта
- - граница населенного пункта
- - граница сельского поселения
- - - - ось автомобильной дороги

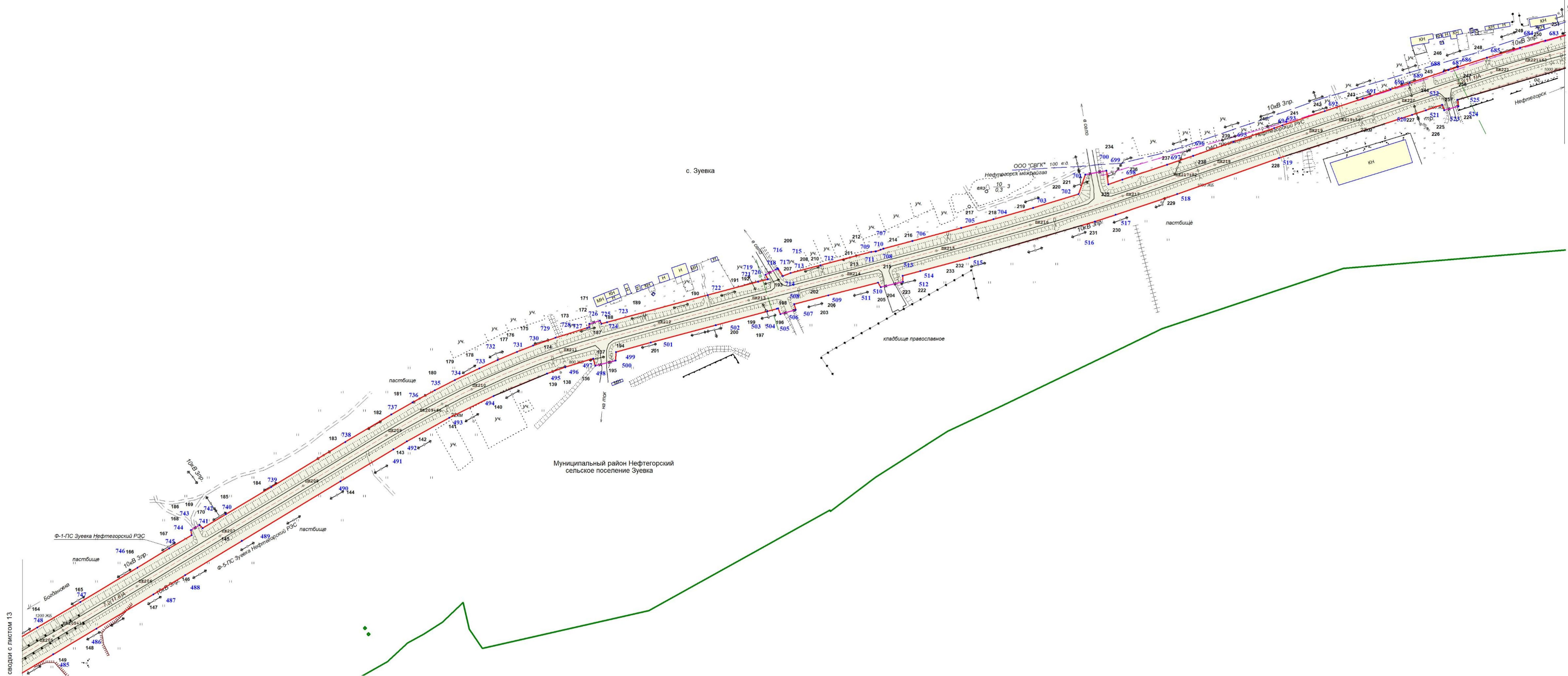
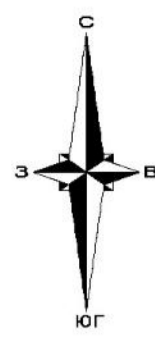
Примечание:

В населенном пункте граница территории, в отношении которой осуществляется подготовка проекта планировки проходит по границе зоны размещения автомобильной дороги общего пользования межмуниципального значения в Самарской области

Схема расположения листов:



Договор от 22.04.2022 № 28-22/74					
Документация по планировке территории в целях определения границы полосы отвода автомобильной дороги общего пользования межмуниципального значения в Самарской области (район Зуевка, Самарская область), расположенной в муниципальном районе Нефтегорский Самарской области					
Изм.	Кол.ч	Лист	№ док.	Подпись	Дата
Составил			Бахарева		12.09.2022
Основная часть проекта планировки территории					
Раздел 1. "Проект планировки территории. Графическая часть."					
Собственный чертеж красных линий, чертеж границ зон планируемого размещения линейных объектов № 12/000					
Стадия			Лист	Листов	
П			13	18	
ИП Бахарева					



сводки с листом 13

линия сводки с листом 15

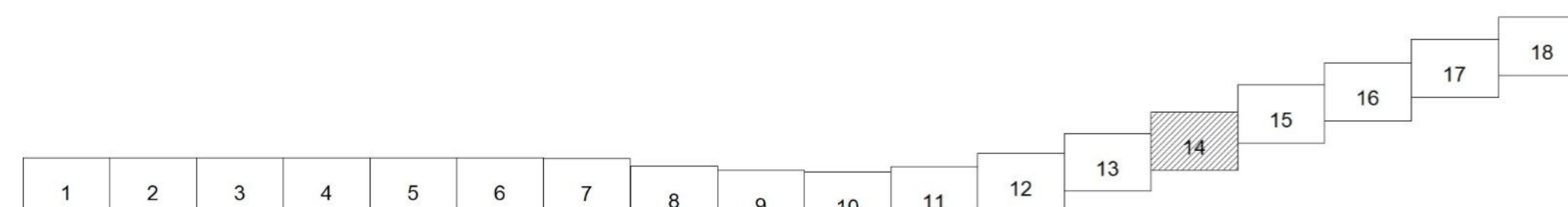
Условные обозначения:

- - существующие красные линии
- - устанавливаемые красные линии
- - - - отменяемые красные линии
- - границы территории, в отношении которой осуществляется подготовка проекта планировки
- граница зоны размещения автомобильной дороги общего пользования межмуниципального значения в Самарской области
 - - характерная точка красных линий
 - 1 - номер характерных точек красных линий
 - - характерная точка границы зоны планируемого размещения линейного объекта
 - 1 - номер характерных точек границы зоны планируемого размещения линейного объекта
- - граница населенного пункта
- - граница сельского поселения
- - - - ось автомобильной дороги

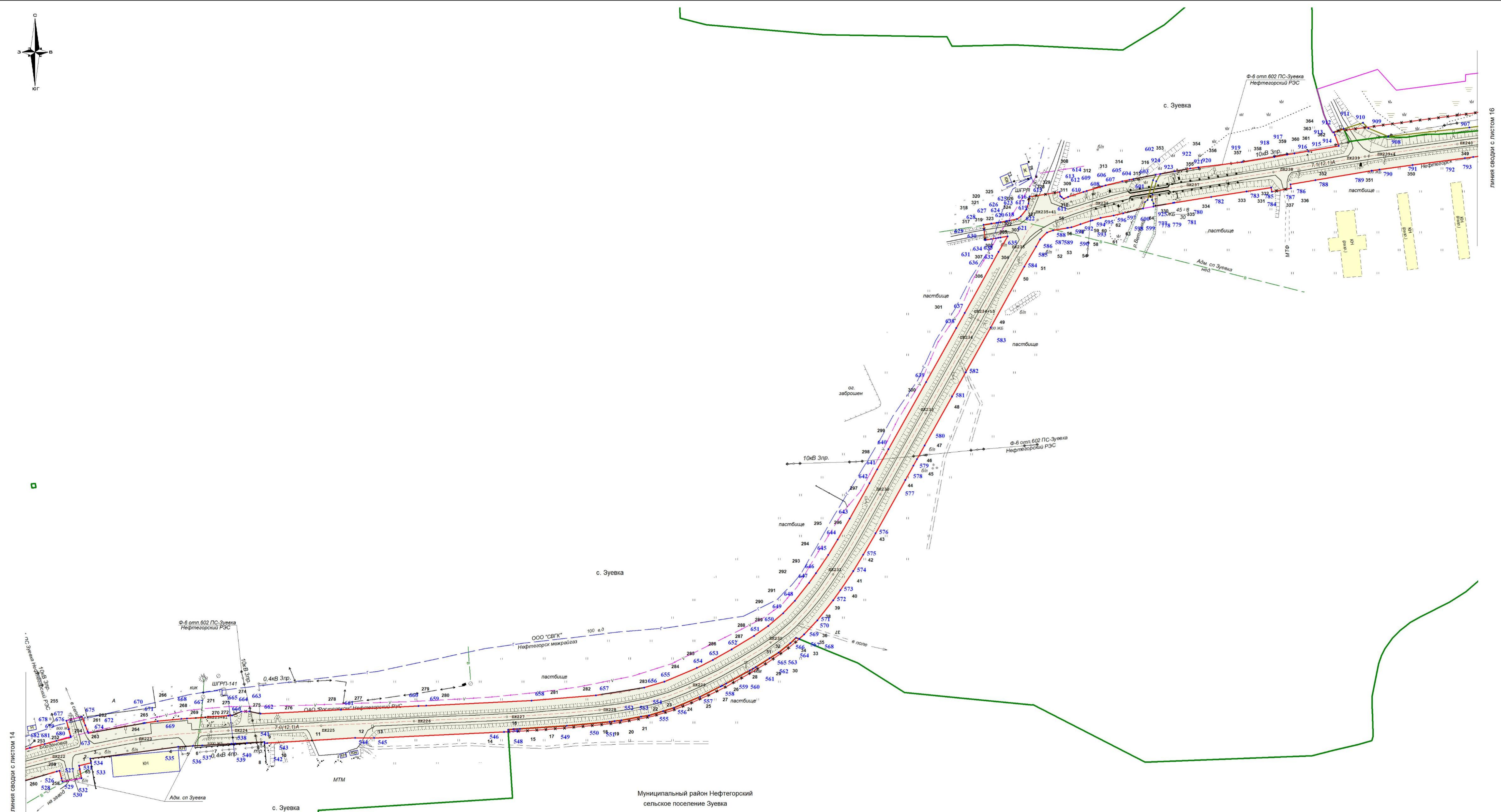
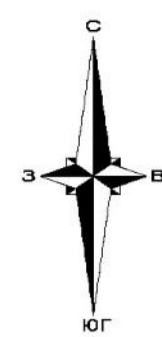
Примечание:

В населенном пункте граница территории, в отношении которой осуществляется подготовка проекта планировки проходит по границе зоны размещения автомобильной дороги общего пользования межмуниципального значения в Самарской области

Схема расположения листов:



Договор от 22.04.2022 № 28-22/74					
Документация по планировке территории в целях определения границы полосы отвода автомобильной дороги общего пользования межмуниципального значения в Самарской области (район/поселение: Зуевка, Самарская область), расположенной в муниципальном районе Нефтегорский Самарской области					
Изм.	Кол.ч.	Лист	№ док.	Подпись	Дата
Составил			Бахарева		12.09.2022
Основная часть проекта планировки территории			Стадия	Лист	Листов
Раздел 1. "Проект планировки территории. Графическая часть."			П	14	18
Собственный чертеж красных линий, чертеж границ зон планируемого размещения линейных объектов			ИП Бахарева		
			М 1:2000		
Формат А1					



линия сводки с листом 14

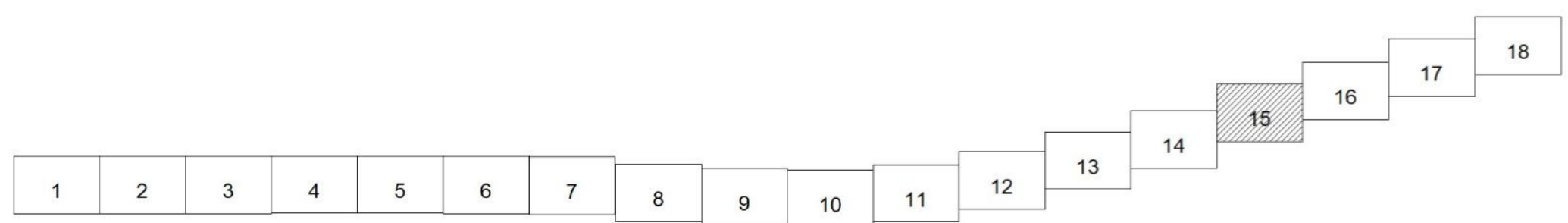
линия сводки с листом 16

- Условные обозначения:**
- - существующие красные линии
 - - - - устанавливаемые красные линии
 - x - - отменяемые красные линии
 - - границы территории, в отношении которой осуществляется подготовка проекта планировки
 - граница зоны размещения автомобильной дороги общего пользования межмуниципального значения в Самарской области
 - - характеристическая точка красных линий
 - 1 - номер характеристических точек красных линий
 - - характеристическая точка границы зоны планируемого размещения линейного объекта
 - 1 - номер характеристических точек границы зоны планируемого размещения линейного объекта
 - - граница населенного пункта
 - - граница сельского поселения
 - - - - ось автомобильной дороги

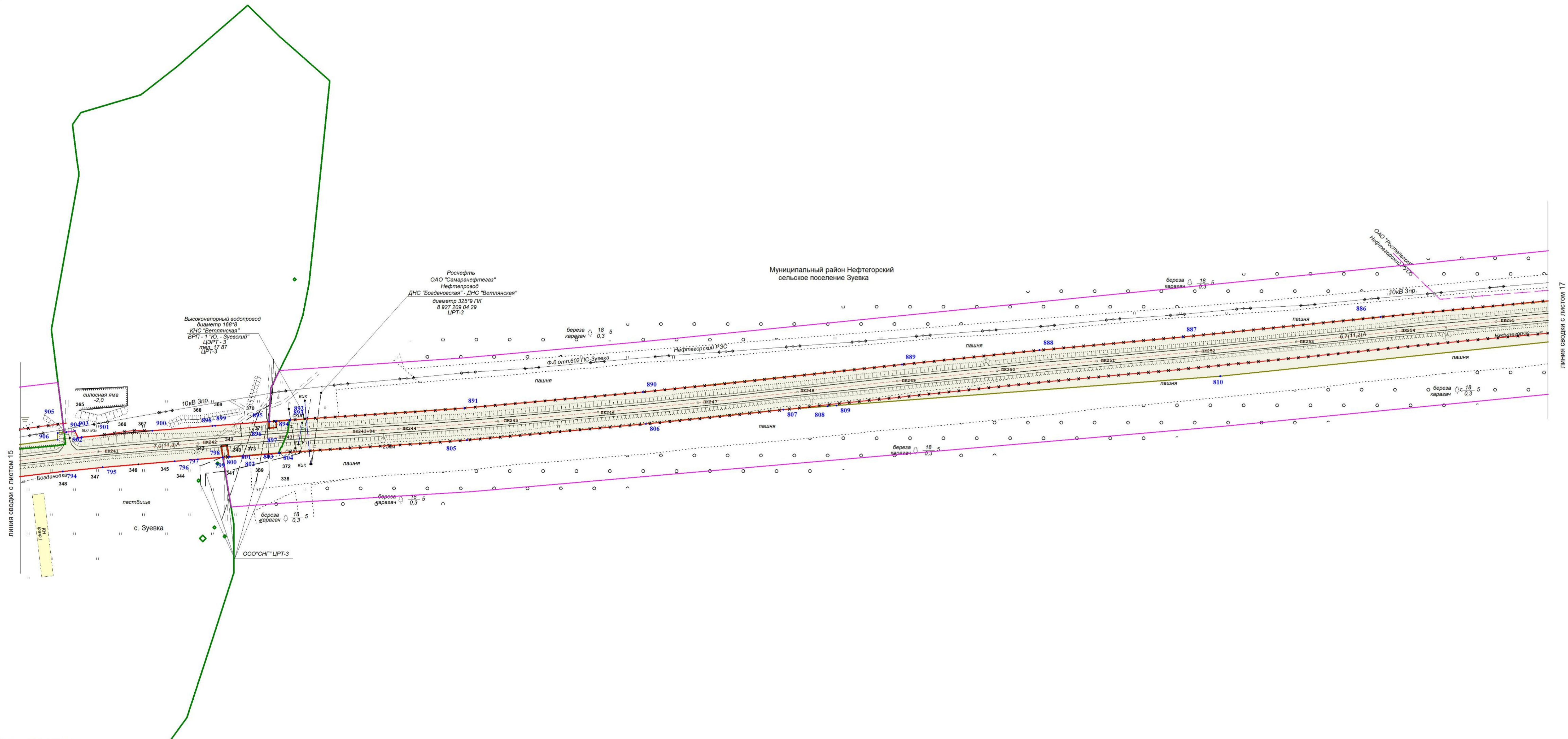
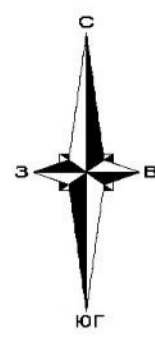
Примечание:
 В населенном пункте граница территории, в отношении которой осуществляется подготовка проекта планировки проходит по границе зоны размещения автомобильной дороги общего пользования межмуниципального значения в Самарской области

Муниципальный район Нефтегорский
 сельское поселение Зуевка

Схема расположения листов:



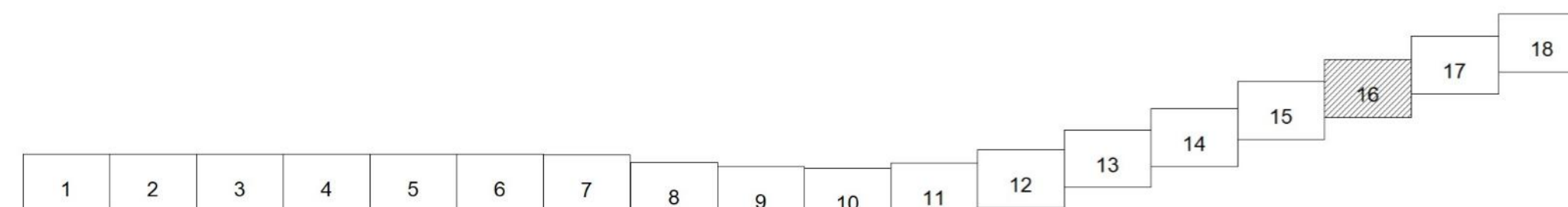
Договор от 22.04.2022 № 28-22/74				
Документация по планировке территории в целях определения границы полосы отвода автомобильной дороги общего пользования межмуниципального значения в Самарской области в муниципальном районе Нефтегорский Самарской области				
Изм.	Кол.чт.	Лист	№ док.	Подпись
Составил		Бахарева		12.09.2022
Основная часть проекта планировки территории				
Раздел 1. "Проект планировки территории. Графическая часть"				
Собственный чертеж красных линий, чертеж границ зон планируемого размещения линейных объектов № 12/000				
Стадия	Лист	Листов		
П	15	18		
ИП Бахарева				



Условные обозначения:

- - существующие красные линии
- - устанавливаемые красные линии
- - - - отменяемые красные линии
- - границы территории, в отношении которой осуществляется подготовка проекта планировки
- граница зоны размещения автомобильной дороги общего пользования межмуниципального значения в Самарской области
 - - характерная точка красных линий
 - 1 - номер характерных точек красных линий
 - - характерная точка границы зоны планируемого размещения линейного объекта
 - 1 - номер характерных точек границы зоны планируемого размещения линейного объекта
- - граница населенного пункта
- - граница сельского поселения
- - - - ось автомобильной дороги


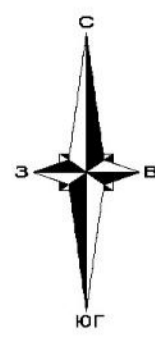
Схема расположения листов:



Примечание:

В населенном пункте граница территории, в отношении которой осуществляется подготовка проекта планировки проходит по границе зоны размещения автомобильной дороги общего пользования межмуниципального значения в Самарской области

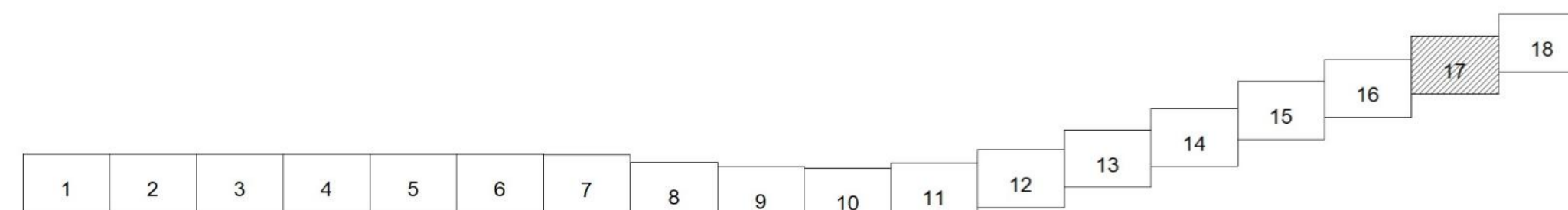
Договор от 22.04.2022 № 28-22/74					
Документация по планировке территории в целях определения границы полосы отвода автомобильной дороги общего пользования межмуниципального значения в Самарской области в границах территории сельского поселения Зуевка, муниципального района Нефтегорский Самарской области					
Изм.	Кол.ч	Лист	№ док.	Подпись	Дата
Основная часть проекта планировки территории					
Раздел 1. "Проект планировки территории. Графическая часть."					
Собственный чертеж красных линий, чертеж границ зон планируемого размещения линейных объектов					
М 1:2000					
			Стадия	Лист	Листов
			П	16	18
Составил			ИП Бахарева		



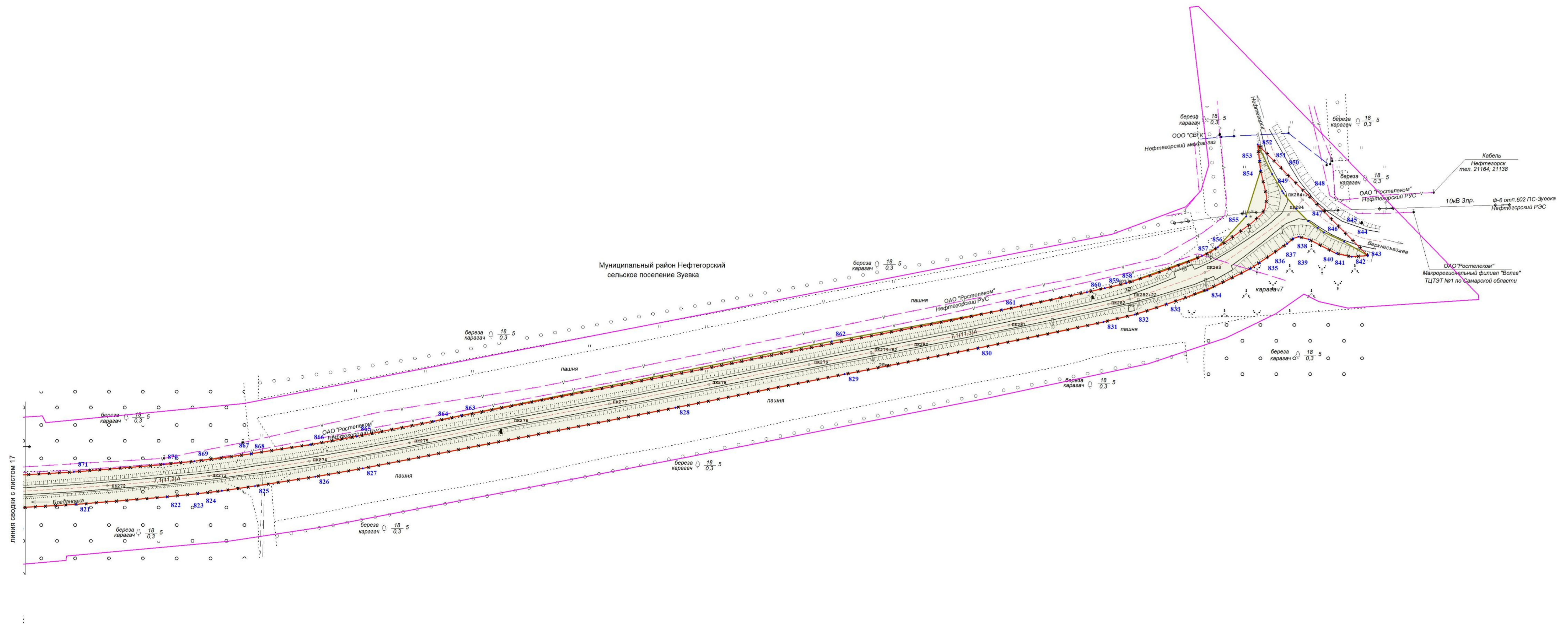
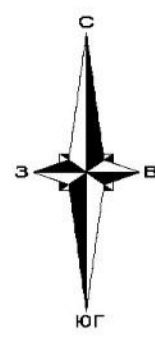
Условные обозначения:

- - существующие красные линии
- - - - устанавливаемые красные линии
- x - x - - отменяемые красные линии
- - границы территории, в отношении которой осуществляется подготовка проекта планировки
- граница зоны размещения автомобильной дороги общего пользования межмуниципального значения в Самарской области
 - - характерная точка красных линий
 - 1 - номер характерных точек красных линий
 - - характерная точка границы зоны планируемого размещения линейного объекта
 - 1 - номер характерных точек границы зоны планируемого размещения линейного объекта
- - граница населенного пункта
- - граница сельского поселения
- - - - ось автомобильной дороги

Схема расположения листов:



Договор от 22.04.2022 № 28-22/74					
Документация по планировке территории в целях определения границы полосы отвода автомобильной дороги общего пользования межмуниципального значения в Самарской области в границах территории Зуевка, Самарская область, расположенной в муниципальном районе Нефтегорский Самарской области					
Изм.	Кол.ч	Лист	№ док.	Подпись	Дата
Основная часть проекта планировки территории			Стадия	Лист	Листов
Раздел 1. "Проект планировки территории. Графическая часть."			П	17	18
Собственный чертеж красных линий, чертеж границ зон планируемого размещения линейных объектов			ИП Бахарева		
М 1:2000					



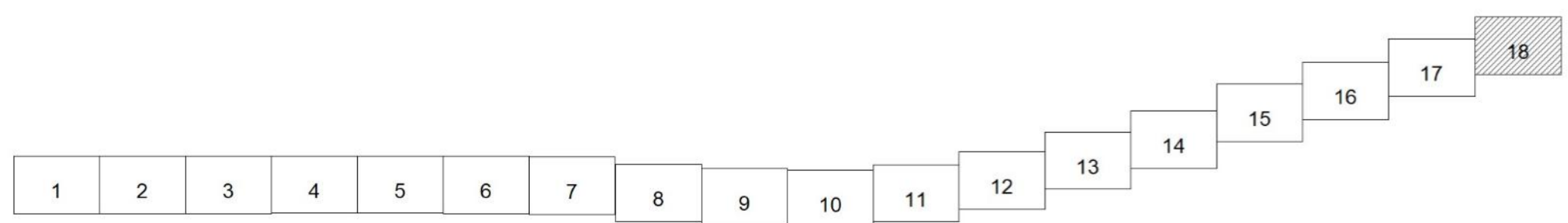
линия сводки с листом 17

Муниципальный район Нефтегорский
сельское поселение Зуевка

Условные обозначения:

- - существующие красные линии
- - - - устанавливаемые красные линии
- x - - отменяемые красные линии
- - границы территории, в отношении которой осуществляется подготовка проекта планировки
- граница зоны размещения автомобильной дороги общего пользования межмуниципального значения в Самарской области
 - - характеристическая точка красных линий
 - 1 - номер характеристических точек красных линий
 - - характеристическая точка границы зоны планируемого размещения линейного объекта
 - 1 - номер характеристических точек границы зоны планируемого размещения линейного объекта
- - граница населенного пункта
- - граница сельского поселения
- - - - ось автомобильной дороги

Схема расположения листов:



Договор от 22.04.2022 № 28-22/74					
Документация по планировке территории в целях определения границы полосы отвода автомобильной дороги общего пользования межмуниципального значения в Самарской области в границах территории Зуевка, "Самара-Фрейдберг", расположенной в муниципальном районе Нефтегорский Самарской области					
Изм.	Кол.ч	Лист	№ док.	Подпись	Дата
Составил			Бахарева		12.09.2022
Основная часть проекта планировки территории Раздел 1. "Проект планировки территории. Графическая часть." Собственный чертеж красных линий, чертеж границ зон планируемого размещения линейных объектов М 1:2000					
Стадия			Лист	Листов	
П			18	18	
ИП Бахарева					

Перечень координат красных линий
(приложение к совмещенному чертежу красных линий; границ зон планируемого размещения линейных объектов М 1:2000)

№№	Назв. Точки	Координаты	
		X	Y
1	64	336775,62	2236126,93
2	63	336770,47	2236105,65
3	62	336767,97	2236095,27
4	61	336765,48	2236081,23
5	60	336762,93	2236072,51
6	59	336762,33	2236070,5
7	58	336758,72	2236059,55
8	57	336755,44	2236049,83
9	56	336754,77	2236046,08
10	55	336754,63	2236045,24
11	54	336751,96	2236029,95
12	53	336749,75	2236023,61
13	52	336742,4	2236016,17
14	51	336734,56	2236011,88
15	50	336713,08	2235999,25
16	49	336647,69	2235963,12
17	48	336573,16	2235921,5
18	47	336520,5	2235891,92
19	46	336505,86	2235883,74
20	45	336498,96	2235879,9
21	44	336483,5	2235871,27
22	43	336426,16	2235839,28
23	42	336403,09	2235825,94
24	41	336385,54	2235815,19
25	40	336365,07	2235801,42
26	39	336354,16	2235793,71
27	38	336332,57	2235776,66
28	37	336317,41	2235762,39
29	36	336312,86	2235757,45
30	35	336312,43	2235756,97
31	34	336313,75	2235753,67
32	33	336308	2235747,59
33	32	336297,91	2235734,9
34	31	336291,76	2235725,25
35	30	336282,38	2235710,53
36	29	336280,66	2235707,43
37	28	336278,76	2235704,01
38	27	336262,31	2235674,21
39	26	336261,45	2235672,59

Изм.	Кол.уч	Лист	№ док.	Подп.	Дата

Изм.	Кол.уч	Лист	№ док.	Подп.	Дата	Основная часть проекта планировки территории	Лист
							4

40	25	336250,25	2235650,33
41	24	336238,5	2235622,3
42	23	336234,92	2235610,59
43	22	336230,31	2235595,52
44	21	336228,94	2235586,92
45	20	336225,06	2235565,66
46	19	336224,19	2235558,44
47	18	336223,56	2235553,27
48	17	336219,19	2235507,08
49	16	336215	2235443,98
50	15	336212,78	2235444,12
51	14	336212,54	2235439,6
52	13	336206,03	2235299,9
53	12	336206,2	2235279,49
54	11	336203,41	2235233
55	10	336200,52	2235184,83
56	9	336200,36	2235182,13
57	8	336201,78	2235181,91
58	7	336198,06	2235114,91
59	6	336197,5	2235104,83
60	5	336197,08	2235097,21
61	4	336196,63	2235089,15
62	3	336183,91	2234994,49
63	2	336179,13	2234995,35
64	1	336176,19	2234982,55
65	65	336162,76	2234985,16
66	67	335555,54	2225042,12
67	68	335584,09	2225032,64
68	69	335604,98	2224984,57
69	70	335617,13	2224959,4
70	71	335628,11	2224937,4
71	72	335661,09	2224875
72	73	335662,04	2224873,19
73	74	335666,75	2224864,27
74	75	335689,88	2224820,8
75	76	335716,83	2224768,96
76	77	335739,39	2224721,84
77	78	335752,89	2224687,37
78	79	335757,66	2224670,94
79	66	335758,28	2224668,38
80	80	335791,86	2224664,61
81	87	335791,22	2224668,31
82	86	335786,59	2224687,08
83	85	335775,06	2224728,68
84	84	335745,36	2224783,47
85	83	335694,04	2224881,14
86	82	335691,76	2224885,42

Индв. № подл.	Подп. и дата	Взам. инв. №

Изм.	Кол.уч	Лист	№ док.	Подп.	Дата

Основная часть
проекта планировки территории

87	81	335700,65	2224887,87
88	88	335685,33	2224916,84
89	89	335676,44	2224914,39
90	90	335645,85	2224973,49
91	91	335633,91	2224998,26
92	92	335621,63	2225025,02
93	93	335628,61	2225027,78
94	97	335536,8	2225181,22
95	98	335552,94	2225125,8
96	99	335553,96	2225122,3
97	100	335560,48	2225100,84
98	101	335571,13	2225067,06
99	102	335572,51	2225063,05
100	94	335574,25	2225058,04
101	95	335569,82	2225054,72
102	96	335556,05	2225056,89
103	103	335624,52	2225042,95
104	104	335613,64	2225044,89
105	105	335606,5	2225062,65
106	106	335604,9	2225066,69
107	107	335603,57	2225070,64
108	108	335598,29	2225086,41
109	109	335594,55	2225098,77
110	110	335557,81	2225221,62
111	111	335551,77	2225243,56
112	112	335550,82	2225247
113	113	335544,52	2225269,93
114	115	335234,15	2232822,16
115	116	335239,6	2232816,25
116	117	335199,83	2232702,8
117	118	335181,75	2232643,61
118	119	335158,27	2232560,79
119	114	335142,54	2232498,88
120	120	335181,19	2232480,01
121	121	335173,22	2232489,8
122	122	335189,14	2232552,41
123	123	335212,42	2232634,49
124	124	335230,32	2232693,08
125	125	335268,93	2232803,3
126	126	335275,98	2232803,4
127	127	335282,8	2232820,67
128	128	335276,87	2232826,35
129	129	335307,25	2232888,44
130	130	335406,67	2233054,77
131	131	335489,15	2233193,19
132	132	335502,22	2233214,85
133	133	335507,33	2233215,33

Инд. № подл.	Подп. и дата	Взам. инв. №

Изм.	Кол.уч	Лист	№ док.	Подп.	Дата

Основная часть
проекта планировки территории

134	136	335854,2	2233927,32
135	137	335861,57	2233925,21
136	138	335852,7	2233896,43
137	139	335846,19	2233877,77
138	140	335822,96	2233822,6
139	141	335800,63	2233777
140	142	335776,41	2233733,39
141	143	335768,24	2233719,5
142	144	335735,31	2233665,01
143	145	335674,07	2233563,41
144	146	335638,88	2233505,18
145	147	335619,04	2233472,42
146	148	335583,73	2233413,63
147	149	335557,48	2233369,26
148	150	335501,4	2233275,56
149	151	335483,69	2233246,04
150	152	335434,64	2233164,19
151	153	335363,89	2233045,67
152	154	335342,61	2233010,55
153	155	335318,59	2232971,11
154	156	335306	2232950,54
155	157	335290,22	2232923,96
156	158	335279,62	2232904,74
157	159	335251,91	2232846,74
158	134	335247,42	2232839,42
159	135	335241,12	2232840,09
160	160	335511,31	2233221,96
161	161	335509,2	2233226,41
162	162	335515,94	2233237,6
163	163	335528,87	2233259,15
164	164	335584,98	2233352,87
165	165	335611,22	2233397,23
166	166	335646,44	2233455,89
167	167	335666,26	2233488,61
168	168	335679,9	2233511,72
169	169	335685,21	2233511,05
170	170	335690,44	2233520,02
171	186	335687,09	2233523,1
172	185	335701,49	2233546,92
173	184	335729,45	2233593,66
174	183	335775,7	2233669,9
175	182	335804,08	2233717,34
176	181	335816,55	2233739,14
177	180	335828,97	2233762,11
178	179	335839,51	2233782,75
179	178	335851,44	2233807,96
180	177	335860,19	2233826,84

Индв. № подл.	Подп. и дата	Взам. инв. №

Изм.	Кол.уч	Лист	№ док.	Подп.	Дата

Основная часть
проекта планировки территории

181	176	335868,44	2233846,73
182	175	335875	2233863,22
183	174	335883,09	2233886,38
184	173	335893,11	2233918,82
185	172	335893,81	2233921,16
186	171	335897,33	2233921,11
187	187	335900,65	2233932,06
188	188	335897,41	2233933,66
189	189	335899,07	2233939,49
190	190	335926,89	2234043,05
191	191	335940,58	2234094,87
192	192	335943,28	2234105,07
193	193	335947,85	2234102,49
194	196	335907,33	2234117,96
195	197	335913,22	2234115,69
196	198	335912,81	2234114,17
197	199	335910,22	2234104,5
198	200	335895,97	2234051,33
199	201	335878,1	2233984,42
200	194	335868,24	2233948,66
201	195	335859,46	2233948,17
202	204	335935,08	2234221,34
203	205	335939,73	2234218,52
204	206	335926,61	2234167,25
205	202	335917,55	2234132,07
206	203	335911,8	2234133,81
207	207	335954,4	2234115,28
208	208	335946,52	2234120,53
209	209	335949,64	2234128,39
210	210	335957,58	2234159,21
211	211	335971,3	2234211,46
212	212	335971,87	2234215,88
213	213	335971,99	2234216,49
214	214	335973,55	2234220,98
215	215	335974,65	2234224,08
216	216	335982,59	2234253,83
217	217	335996,03	2234304,11
218	218	336005,03	2234337,33
219	219	336016,63	2234378,09
220	220	336030,91	2234424,86
221	221	336050,96	2234431,84
222	224	336117,19	2234801,31
223	225	336122,68	2234799,11
224	226	336117,11	2234782,49
225	227	336112,34	2234768,23
226	228	336068,01	2234631,25
227	229	336030,94	2234526,46

Инд. № подл.	Подп. и дата	Взам. инв. №

Изм.	Кол.уч	Лист	№ док.	Подп.	Дата

Основная часть
проекта планировки территории

228	230	336009,6	2234463,04
229	231	336002,65	2234441,89
230	232	335965,15	2234312,53
231	233	335951,67	2234262,03
232	222	335946,8	2234243,84
233	223	335940,56	2234244,25
234	234	336054,94	2234453,59
235	235	336040,84	2234455,53
236	236	336045,71	2234469,99
237	237	336061,04	2234516,03
238	238	336070,22	2234542,86
239	239	336084,59	2234584,41
240	240	336098,78	2234626,26
241	241	336101,64	2234634,76
242	242	336116,27	2234678,28
243	243	336129,14	2234717,35
244	244	336145,2	2234765,65
245	245	336156,92	2234800,54
246	246	336158,59	2234805,73
247	247	336161,69	2234815,37
248	248	336171,31	2234845,28
249	249	336181,51	2234879,39
250	250	336188,88	2234905,41
251	251	336195,44	2234929,51
252	252	336199,66	2234945,64
253	253	336202,98	2234958,22
254	254	336206,92	2234973,63
255	255	336224,6	2234968,82
256	258	336159,11	2234964,59
257	259	336170,78	2234961,58
258	260	336169,99	2234958,56
259	256	336127,9	2234814,81
260	257	336121,26	2234816,08
261	261	336228,92	2234985,58
262	262	336213,13	2234991,77
263	263	336211,32	2234992,47
264	264	336222	2235051,98
265	265	336222,21	2235053,32
266	266	336224,08	2235067,11
267	267	336226,44	2235090
268	268	336226,58	2235092,48
269	269	336226,93	2235098,5
270	270	336227,59	2235108,19
271	271	336228,31	2235118,35
272	272	336230,06	2235143,01
273	273	336230,34	2235147,01
274	274	336234,46	2235156,84

Индв. № подл.	Подп. и дата	Взам. инв. №

Изм.	Кол.уч	Лист	№ док.	Подп.	Дата

Основная часть
проекта планировки территории

275	275	336234,73	2235165,62
276	276	336232,15	2235177,72
277	277	336236,32	2235264,1
278	278	336236,32	2235264,14
279	279	336240,43	2235347,58
280	280	336240,81	2235355,84
281	281	336246,18	2235469,13
282	282	336251,93	2235538,43
283	283	336260,18	2235590,35
284	284	336266,68	2235612,04
285	285	336281,47	2235646,99
286	286	336289,88	2235664,09
287	287	336301,31	2235684,45
288	288	336315,79	2235708,55
289	289	336326,49	2235723,8
290	290	336340,18	2235739,89
291	291	336353,65	2235752,56
292	292	336372,96	2235767,81
293	293	336383,23	2235775,09
294	294	336402,84	2235788,25
295	295	336419,47	2235798,45
296	296	336441,97	2235811,47
297	297	336479,99	2235832,71
298	298	336494,86	2235841
299	299	336516,61	2235853,12
300	300	336588,79	2235893,58
301	301	336663,23	2235935,14
302	302	336728,93	2235971,45
303	303	336745,68	2235981,3
304	304	336744,39	2235973,52
305	305	336743,56	2235968,48
306	306	336742,71	2235963,48
307	307	336741,64	2235957,03
308	308	336793,31	2236037,18
309	309	336789,08	2236037,84
310	310	336785,97	2236041,62
311	311	336788,03	2236046,24
312	312	336793,39	2236062,75
313	313	336800,55	2236086,68
314	314	336804,88	2236104,59
315	315	336806,45	2236112,28
316	316	336811,87	2236140,53
317	317	336758,16	2235955,37
318	318	336759,36	2235963,73
319	319	336760,18	2235969,27
320	320	336760,44	2235971,1
321	321	336760,93	2235973,74

Инд. № подл.	Подп. и дата	Взам. инв. №

Изм.	Кол.уч	Лист	№ док.	Подп.	Дата

Основная часть
проекта планировки территории

322	322	336761,97	2235979,44
323	323	336762,16	2235980,45
324	324	336762,66	2235983,17
325	325	336764,18	2235991,4
326	326	336767,12	2235995,39
327	327	336774,64	2236001,4
328	328	336780,86	2236003,64
329	329	336788,17	2236004,72
330	331	336793,61	2236265,39
331	332	336798,11	2236264,61
332	333	336793,93	2236238,21
333	334	336787,99	2236200,12
334	335	336781,6	2236159,14
335	330	336778,53	2236140,12
336	338	336855,15	2236744,48
337	339	336851,34	2236694,94
338	340	336851,3	2236694,34
339	341	336862,53	2236692,49
340	342	336862,05	2236686,45
341	343	336850,85	2236688,3
342	344	336848,83	2236663,3
343	345	336846,95	2236640,16
344	346	336843,9	2236603,86
345	347	336840,92	2236568,37
346	348	336836,8	2236528,58
347	349	336831,04	2236481,88
348	350	336822,42	2236416,73
349	351	336816,32	2236372,72
350	352	336806,14	2236312,24

Инва. № подл.	Подп. и дата	Взам. инв. №			
Изм.	Кол.уч	Лист	№ док.	Подп.	Дата

Основная часть
проекта планировки территории

Раздел 2. ПОЛОЖЕНИЕ О РАЗМЕЩЕНИИ ЛИНЕЙНЫХ ОБЪЕКТОВ

а) Наименование, основные характеристики (категория, протяженность, проектная мощность, пропускная способность, грузонапряженность, интенсивность движения) и назначение планируемых для размещения линейных объектов

Документация по планировке территории в целях определения границы полосы отвода автомобильной дороги общего пользования межмуниципального значения в Самарской области Богдановка-Зуевка-«Самара-Оренбург», расположенной в муниципальном районе Нефтегорский Самарской области, подготовлена ИП Бахарева Т.А. на основании приказа министерства транспорта и автомобильных дорог Самарской области от 28.03.2022 № 100 «О подготовке документации по планировке территории в целях определения границы полосы отвода автомобильной дороги общего пользования межмуниципального значения в Самарской области Богдановка-Зуевка-«Самара-Оренбург», расположенной в муниципальном районе Нефтегорский Самарской области».

Подготовка документация по планировке территории осуществляется в целях определения границы полосы отвода автомобильной дороги общего пользования межмуниципального значения в Самарской области Богдановка-Зуевка-«Самара-Оренбург».

Разработка проекта произведена по материалам инженерных изысканий, выполненных ООО «Терра» в 2011-2012 годах, а также ООО НПО «СтройИзыскания» в 2021 году на участке автомобильной дороги км 14+400 - км 28+400.

Начало автомобильной дороги общего пользования межмуниципального значения в Самарской области Богдановка-Зуевка-«Самара-Оренбург» ПК0 соответствует местоположению пересечения осей автомобильной дороги на км21+37 «Подъем-Михайловка-Богдановка-Алексеевка» и автомобильной дороги Богдановка-Зуевка-«Самара-Оренбург». Конец автомобильной дороги ПК284+20 соответствует местоположению пересечения осей автомобильной дороги подъезд к г. Оренбургу от автомагистрали М-5 и автомобильной дороги Богдановка-Зуевка-«Самара-Оренбург».

Представленным проектом, в соответствии с требованиями, установленными СП 34.3330.2012 Автомобильные дороги, рассматривается автомобильная дорога общего пользования межмуниципального значения со следующими основными технико-экономическими показателями (таблице 1):

Изн. № подл.	Подп. и дата	Взам. инв. №	Основная часть						Лист
			проекта планировки территории						12
Изм.	Кол.уч	Лист	№ док.	Подп.	Дата				

Таблица 1

Наименование	Единица измерения	Значение показателя
Техническая категория дорог	–	IV
Ширина дороги	м	32
Протяженность	км	28,420
Расчётная скорость	км/ч	80
Количество полос движения	шт.	2
Ширина проезжей части	м	7,0
Наибольший продольный уклон	‰	60
Наименьший радиус кривой в плане	м	300
Тип дорожной одежды	–	капитальный
Тип покрытия	–	асфальтобетон

Важнейшим критерием, характеризующим функционирование путей сообщения, является их пропускная способность, т.е. для автомобильной дороги это - максимально возможное число автомобилей, которое может пройти через сечение дороги за единицу времени, при условии обеспечения заданной скорости сообщения.

Пассажирские и грузовые перевозки по автомобильной дороге общего пользования межмуниципального значения в Самарской области Богдановка-Зуевка-«Самара-Оренбург» осуществляется автомобильным транспортом. Движение транспорта по автомобильной дороге осуществляется круглогодично. В весенне-осенний период поток автотранспорта по автомобильной дороге увеличивается.

Анализ существующей и перспективной интенсивности показывает, что на перспективный период 15 лет автомобильная дорога будет отвечать параметрам IV технической категории, пропускная способность обеспечена.

Административное значение автомобильной дороги: - автомобильная дорога общего пользования межмуниципального значения в Самарской области.

Взам. инв. №	
Подп. и дата	
Инв. № подл.	

						Основная часть проекта планировки территории	Лист
Изм.	Кол.уч	Лист	№ док.	Подп.	Дата		13

Автомобильная дорога общего пользования межмуниципального значения в Самарской области Богдановка-Зуевка-«Самара-Оренбург» проходит по территории муниципального района Нефтегорский, и обеспечивает связь с прилегающими населенными пунктами.

б) Перечень субъектов Российской Федерации, перечень муниципальных районов, городских округов в составе субъектов Российской Федерации, перечень поселений, населённых пунктов, внутригородских территорий городов федерального значения, на территориях которых устанавливаются зоны планируемого размещения линейных объектов

Зона планируемого размещения линейного объекта автомобильной дороги общего пользования межмуниципального значения в Самарской области Богдановка-Зуевка-«Самара-Оренбург», расположена в муниципальном районе Нефтегорский Самарской области. Перечень муниципальных районов, городских округов в составе субъектов Российской Федерации, перечень поселений, населённых пунктов, на территориях которых устанавливается зона планируемого размещения линейного объекта, представлен в таблице 2.

Таблица 2

Поселения	Населённые пункты в составе поселения/городского округа, муниципального района
Муниципальный район Нефтегорский	
сельское поселение Богдановка	село Богдановка
сельское поселение Утевка	поселок Песчаный Дол
сельское поселение Зуевка	село Зуевка

Изн. № подл.	Подп. и дата	Взам. инв. №

						Основная часть проекта планировки территории	Лист
							14
Изм.	Кол.уч	Лист	№ док.	Подп.	Дата		

в) Перечень координат характерных точек границ зон планируемого размещения линейных объектов

Координаты зоны планируемого размещения линейного объекта автомобильной дороги общего пользования межмуниципального значения в Самарской области Богдановка-Зуевка-«Самара-Оренбург», расположенной в муниципальном районе Нефтегорский Самарской области:

S = 935 260 кв.м. (в том числе площадь публичного сервитута С1 = 1693 кв.м.)

№№	Назв. Точки	Координаты		Расстояние	Дирекционный угол
		X	Y		
1	1	335102,82	2213435,87		
2	462	335105,75	2213467,98	32,24	84°47'11"
3	461	335106,67	2213478,57	10,63	85°2'6"
4	460	335108,67	2213501,07	22,59	84°55'13"
5	459	335109,12	2213506,38	5,33	85°9'22"
6	458	335109,3	2213508,42	2,05	84°57'27"
7	457	335109,77	2213513,48	5,08	84°41'36"
8	456	335109,95	2213515,46	1,99	84°48'20"
9	455	335110,06	2213516,67	1,21	84°48'20"
10	454	335110,24	2213518,66	2	84°49'54"
11	453	335113,37	2213552,44	33,92	84°42'22"
12	452	335119,33	2213609,68	57,55	84°3'20"
13	451	335126,7	2213675,53	66,26	83°36'50"
14	450	335147,17	2213850,7	176,36	83°20'5"
15	449	335154,02	2213909,7	59,4	83°22'39"
16	448	335159,66	2213956,81	47,45	83°10'23"
17	447	335171,86	2214062,44	106,33	83°24'42"
18	446	335170,43	2214063,88	2,03	134°48'1"
19	445	335171,88	2214065,32	2,04	44°48'6"
20	444	335172,17	2214065,04	0,4	316°0'18"
21	443	335177,64	2214112,44	47,71	83°25'2"
22	442	335184,05	2214169,39	57,31	83°34'41"
23	441	335195,04	2214264,6	95,84	83°24'56"
24	440	335198,6	2214294,92	30,53	83°18'12"
25	439	335207,12	2214369,8	75,36	83°30'31"
26	438	335215,35	2214441	71,67	83°24'23"
27	437	335229,94	2214570,07	129,89	83°33'2"
28	436	335233,56	2214597,88	28,04	82°35'1"
29	435	335241,16	2214664,23	66,78	83°27'56"

Изм.	Кол.уч	Лист	№ док.	Подп.	Дата

№№	Назв. Точки	Координаты		Расстояние	Дирекционный угол
		X	Y		
30	434	335248,35	2214723,65	59,85	83°6'2"
31	433	335286,44	2215063,76	342,24	83°36'36"
32	432	335297,21	2215163	99,82	83°48'22"
33	431	335297,25	2215169,96	6,96	89°40'15"
34	430	335297,48	2215171,94	1,99	83°22'27"
35	429	335301,15	2215204,33	32,6	83°32'8"
36	428	335302,53	2215216,63	12,38	83°35'54"
37	427	335309,17	2215274,58	58,33	83°27'48"
38	426	335318,5	2215272,75	9,51	348°54'10"
39	425	335320,67	2215287,34	14,75	81°32'25"
40	424	335321,85	2215295,21	7,96	81°28'22"
41	423	335312,27	2215298,61	10,17	160°27'36"
42	422	335313,55	2215308,78	10,25	82°49'35"
43	421	335316,45	2215332,17	23,57	82°55'56"
44	420	335335,73	2215488,08	157,1	82°57'2"
45	419	335337,16	2215510,88	22,84	86°24'40"
46	418	335337,69	2215526,12	15,25	88°0'30"
47	417	335337,74	2215551,43	25,31	89°53'13"
48	416	335337,34	2215566,93	15,51	91°28'42"
49	415	335336,03	2215589,27	22,38	93°21'21"
50	414	335333,65	2215625,76	36,57	93°43'54"
51	413	335331,52	2215661,33	35,63	93°25'37"
52	412	335330,08	2215693,14	31,84	92°35'31"
53	411	335329,56	2215720,82	27,68	91°4'34"
54	410	335332,43	2215777,8	57,05	87°7'60"
55	409	335350,85	2215945,64	168,85	83°44'13"
56	408	335365,1	2216074,07	129,22	83°40'7"
57	407	335376,84	2216179,67	106,25	83°39'22"
58	406	335381,58	2216222,5	43,09	83°41'5"
59	405	335388,09	2216279,52	57,39	83°29'12"
60	404	335400,17	2216384,51	105,68	83°26'11"
61	403	335410,88	2216478,33	94,43	83°29'15"
62	402	335425,52	2216606,9	129,4	83°30'14"
63	401	335443,73	2216777,7	171,77	83°54'52"
64	400	335447,69	2216814,97	37,48	83°56'6"
65	399	335452,81	2216860,53	45,85	83°35'17"
66	398	335461,94	2216943,9	83,87	83°45'1"
67	397	335490,55	2217185,34	243,13	83°14'32"
68	396	335495,82	2217235,52	50,46	84°0'17"
69	395	335500,57	2217291,56	56,24	85°9'19"
70	394	335502,4	2217320,57	29,07	86°23'26"
71	393	335503,34	2217364,98	44,42	88°47'15"

Изм.	Кол.уч	Лист	№ док.	Подп.	Дата

72	392	335502,94	2217389,01	24,03	90°57'13"
73	391	335501,66	2217419,66	30,68	92°23'29"
74	390	335491,74	2217555,66	136,36	94°10'19"
75	389	335464,21	2217857,41	303	95°12'47"
76	388	335443,36	2218108,15	251,61	94°45'12"
77	387	335435,5	2218205,21	97,38	94°37'47"
78	386	335426,92	2218308,92	104,06	94°43'46"
79	385	335387,04	2218774,23	467,02	94°53'55"
80	384	335380,04	2218859,69	85,75	94°40'57"
81	383	335356,68	2219148,17	289,42	94°37'46"
82	382	335353,2	2219200,32	52,27	93°49'4"
83	381	335354,05	2219250,37	50,06	89°1'37"
84	380	335361,42	2219357,5	107,38	86°3'52"
85	379	335381,05	2219611,33	254,59	85°34'40"
86	378	335404,91	2219878,88	268,61	84°54'14"
87	377	335424,43	2220088,02	210,05	84°40'4"
88	376	335461,14	2220488,34	402	84°45'38"
89	375	335494,56	2220869,48	382,6	84°59'20"
90	374	335510,31	2220867,96	15,82	354°29'15"
91	373	335511,08	2220871,85	3,97	78°48'12"
92	372	335511,92	2220876,1	4,33	78°49'11"
93	371	335495,41	2220879,57	16,87	168°7'50"
94	370	335495,73	2220883,68	4,12	85°32'53"
95	369	335531,48	2221297,16	415,02	85°3'30"
96	368	335549,13	2221507,09	210,67	85°11'39"
97	367	335591,86	2222006,87	501,6	85°6'48"
98	366	335717,75	2223465,17	1463,72	85°3'58"
99	365	335762,86	2223971,1	507,94	84°54'17"
100	364	335771,47	2224065,92	95,21	84°48'42"
101	363	335785,84	2224221,42	156,16	84°43'13"
102	362	335797,88	2224356,58	135,7	84°54'34"
103	361	335799,32	2224373,07	16,55	85°0'33"
104	360	335799,54	2224375,51	2,45	84°50'53"
105	359	335801,7	2224400,11	24,69	84°58'55"
106	358	335807,06	2224400,24	5,36	1°23'22"
107	357	335812,08	2224397,25	5,84	329°13'16"
108	356	335815,16	2224396,17	3,26	340°40'37"
109	355	335821,86	2224417,29	22,16	72°23'57"
110	354	335818,19	2224419,98	4,55	143°45'35"
111	353	335805,69	2224424,99	13,47	158°9'33"
112	352	335806,12	2224499,37	74,38	89°40'8"
113	351	335803,51	2224556,21	56,9	92°37'45"
114	350	335802,45	2224572,03	15,86	93°50'60"
115	349	335793,51	2224655,19	83,64	96°8'9"
116	348	335791,86	2224664,61	9,56	99°56'6"
117	347	335791,22	2224668,31	3,75	99°48'49"

Изнв. № подл.	Подп. и дата	Взам. инв. №			
			Изм.	Кол.уч	Лист

Изм.	Кол.уч	Лист	№ док.	Подп.	Дата

Основная часть
проекта планировки территории

118	346	335786,59	2224687,08	19,33	103°51'24"
119	345	335775,06	2224728,68	43,17	105°29'29"
120	344	335745,36	2224783,47	62,32	118°27'39"
121	343	335694,04	2224881,14	110,33	117°43'10"
122	342	335693,07	2224882,95	2,05	118°11'15"
123	341	335691,76	2224885,42	2,8	117°56'24"
124	340	335676,45	2224914,39	32,77	117°51'20"
125	339	335645,85	2224973,49	66,55	117°22'25"
126	338	335633,91	2224998,26	27,5	115°44'8"
127	337	335621,63	2225025,02	29,44	114°39'0"
128	336	335628,61	2225027,78	7,51	21°34'29"
129	335	335624,52	2225042,95	15,71	105°5'20"
130	334	335613,64	2225044,89	11,05	169°53'24"
131	333	335606,5	2225062,65	19,14	111°54'5"
132	332	335604,9	2225066,69	4,35	111°36'20"
133	331	335603,57	2225070,64	4,17	108°36'32"
134	330	335598,29	2225086,41	16,63	108°30'40"
135	329	335594,55	2225098,77	12,91	106°50'7"
136	328	335557,81	2225221,62	128,23	106°39'0"
137	327	335551,77	2225243,56	22,76	105°23'31"
138	326	335551,19	2225245,64	2,16	105°34'51"
139	325	335544,51	2225270,12	25,38	105°15'47"
140	324	335542,58	2225277,19	7,33	105°16'8"
141	323	335536,55	2225299,55	23,16	105°5'33"
142	322	335533,95	2225309,33	10,12	104°53'16"
143	321	335533,18	2225312,25	3,02	104°46'21"
144	320	335530,99	2225320,54	8,57	104°47'53"
145	319	335529,17	2225327,42	7,12	104°49'2"
146	318	335528,44	2225330,17	2,85	104°52'60"
147	317	335521,72	2225355,96	26,65	104°36'17"
148	316	335517,97	2225371,28	15,77	103°45'15"
149	315	335515,93	2225379,62	8,59	103°44'42"
150	314	335514,26	2225386,85	7,42	103°0'22"
151	313	335511,15	2225403,02	16,47	100°53'13"
152	312	335508,48	2225420,96	18,14	98°27'55"
153	311	335507,78	2225427,25	6,33	96°21'1"
154	310	335505,56	2225452,52	25,37	95°1'14"
155	309	335503,4	2225511,27	58,79	92°6'19"
156	308	335500,96	2225607,9	96,66	91°26'48"
157	307	335500,5	2225647,78	39,88	90°39'39"
158	306	335499,65	2225721,91	74,13	90°39'25"
159	305	335499,15	2225767,36	45,45	90°37'49"
160	304	335496,08	2227126,03	1358,67	90°7'46"
161	303	335495,83	2227126,27	0,35	136°10'9"
162	302	335496,07	2227126,53	0,35	47°17'26"
163	301	335494,39	2227872,05	745,52	90°7'45"

Изнв. № подл.	Подп. и дата	Взам. инв. №			

Изм.	Кол.уч	Лист	№ док.	Подп.	Дата

Основная часть
проекта планировки территории

164	300	335491,08	2228022,4	150,39	91°15'40"
165	299	335490,77	2228077,82	55,42	90°19'14"
166	298	335485,48	2228660,4	582,6	90°31'13"
167	297	335483,32	2228887,7	227,31	90°32'40"
168	296	335491,67	2228888,51	8,39	5°32'27"
169	295	335491,76	2228902,61	14,1	89°38'3"
170	294	335483,08	2228907,41	9,92	151°3'27"
171	293	335483,08	2228912,48	5,07	90°0'0"
172	292	335483,09	2228913,05	0,57	88°59'42"
173	291	335483,09	2228913,06	0,01	90°0'0"
174	290	335473,78	2229609,28	696,28	90°45'58"
175	289	335469,67	2230063,06	453,8	90°31'8"
176	288	335469,01	2230250,69	187,63	90°12'6"
177	287	335472,81	2230579,96	329,29	89°20'20"
178	286	335473,05	2230600,23	20,27	89°19'18"
179	285	335473,24	2230619,33	19,1	89°25'48"
180	284	335475,03	2230714,63	95,32	88°55'26"
181	283	335475,88	2230758,35	43,73	88°53'10"
182	282	335476,06	2230781,68	23,33	89°33'29"
183	281	335475,94	2230804,45	22,77	90°18'7"
184	280	335474,98	2230838,7	34,26	91°36'20"
185	279	335473,78	2230865,16	26,49	92°35'48"
186	278	335470,4	2230918,43	53,38	93°37'50"
187	277	335468,77	2230935,57	17,22	95°25'57"
188	276	335465,8	2230961,73	26,33	96°28'38"
189	275	335462,42	2230987,63	26,12	97°26'7"
190	274	335458,34	2231015,38	28,05	98°21'51"
191	273	335454,61	2231038,25	23,17	99°15'47"
192	272	335449,78	2231063,94	26,14	100°38'53"
193	271	335443,93	2231090,54	27,24	102°24'12"
194	270	335436,39	2231116,57	27,1	106°9'16"
195	269	335421,83	2231157,08	43,05	109°46'10"
196	268	335411,87	2231181,62	26,48	112°5'26"
197	267	335400,88	2231206,36	27,07	113°57'6"
198	266	335390,03	2231228,24	24,42	116°22'34"
199	265	335382,61	2231242,52	16,09	117°27'24"
200	264	335338,69	2231323,23	91,89	118°33'13"
201	263	335292,79	2231407,69	96,13	118°31'19"
202	262	335269,01	2231451,56	49,9	118°27'37"
203	261	335192,48	2231592,39	160,28	118°31'14"
204	260	335192,37	2231592,58	0,22	120°4'7"
205	259	335136,67	2231695,3	116,85	118°28'8"
206	258	335121,66	2231727,37	35,41	115°4'53"
207	257	335134,14	2231738,67	16,84	42°9'33"
208	256	335130,16	2231742,48	5,51	136°15'1"
209	255	335117,71	2231754,96	17,63	134°55'52"

Изнв. № подл.	Подп. и дата	Взам. инв. №			
			Изм.	Кол.уч	Лист

210	254	335112,47	2231749,15	7,82	227°57'10"
211	253	335108,56	2231758,92	10,52	111°48'41"
212	252	335097,49	2231788,92	31,98	110°15'15"
213	251	335087,4	2231821,26	33,88	107°19'40"
214	250	335080,2	2231849,87	29,5	104°7'33"
215	249	335072,92	2231891,92	42,68	99°49'20"
216	248	335069,6	2231920,21	28,48	96°41'36"
217	247	335068,2	2231946,38	26,21	93°3'44"
218	246	335068,22	2231986,48	40,1	89°58'17"
219	245	335070,24	2232020,43	34,01	86°35'42"
220	244	335072,57	2232045,5	25,18	84°41'25"
221	243	335075,72	2232070,86	25,55	82°55'10"
222	242	335080,78	2232098,94	28,53	79°47'6"
223	241	335090,24	2232140,58	42,7	77°12'2"
224	240	335091,44	2232145,76	5,32	76°57'25"
225	239	335094,7	2232159,72	14,34	76°51'20"
226	238	335101,71	2232188,42	29,54	76°16'27"
227	237	335108,33	2232216,48	28,83	76°43'31"
228	236	335113,5	2232237,37	21,52	76°5'58"
229	235	335113,71	2232238,09	0,75	73°44'23"
230	234	335122,31	2232266,78	29,95	73°18'49"
231	233	335123,82	2232276,01	9,35	80°42'32"
232	232	335125,93	2232288,95	13,11	80°44'20"
233	231	335099,37	2232284,02	27,01	190°30'56"
234	230	335090,35	2232278,73	10,46	210°23'26"
235	229	335087,86	2232274,83	4,63	237°26'36"
236	228	335087,28	2232267,11	7,74	265°42'12"
237	227	335086,81	2232265,1	2,06	256°50'20"
238	226	335076,68	2232221,7	44,57	256°51'42"
239	225	335076,48	2232220,87	0,85	256°27'7"
240	224	335059,26	2232149,03	73,87	256°31'14"
241	223	335048,01	2232099,52	50,77	257°11'54"
242	222	335044,09	2232075,74	24,1	260°38'21"
243	221	335043,05	2232067,67	8,14	262°39'24"
244	220	335040,76	2232048,99	18,82	263°0'39"
245	219	335039,27	2232033,61	15,45	264°27'59"
246	218	335037,75	2232014,79	18,88	265°22'57"
247	217	335036,23	2231987,57	27,26	266°48'14"
248	216	335035,95	2231971,78	15,79	268°59'3"
249	215	335036,22	2231945,13	26,65	270°34'50"
250	214	335037,68	2231917,81	27,36	273°3'32"
251	213	335038,7	2231907,32	10,54	275°33'13"
252	212	335041,15	2231887,27	20,2	276°58'0"
253	211	335047,55	2231849,84	37,97	279°42'11"
254	210	335048,96	2231842,92	7,06	281°31'0"
255	209	335056,17	2231812,86	30,91	283°29'16"

Изнв. № подл.	Подп. и дата	Взам. инв. №

						Основная часть проекта планировки территории	Лист
Изм.	Кол.уч	Лист	№ док.	Подп.	Дата		20

256	208	335078,7	2231734,55	81,49	286°3'2"
257	207	335079,74	2231731,81	2,93	290°47'5"
258	206	335084,76	2231718,57	14,16	290°45'52"
259	205	335081,62	2231714,66	5,01	231°13'59"
260	204	335089,97	2231706,39	11,75	315°16'33"
261	203	335172,41	2231559,84	168,15	299°21'34"
262	202	335172,59	2231559,58	0,32	304°41'43"
263	201	335361,73	2231214,2	393,78	298°42'23"
264	200	335371,91	2231192,74	23,75	295°22'42"
265	199	335382,42	2231169,11	25,86	293°58'42"
266	198	335392	2231145,49	25,49	292°4'37"
267	197	335405,79	2231107,22	40,68	289°48'57"
268	196	335412,91	2231082,65	25,58	286°9'39"
269	195	335418,42	2231057,54	25,71	282°22'35"
270	194	335423,09	2231032,72	25,26	280°39'21"
271	193	335426,71	2231010,48	22,53	279°14'42"
272	192	335430,72	2230983,23	27,54	278°22'17"
273	191	335436,95	2230932,26	51,35	276°58'7"
274	190	335438,5	2230915,78	16,55	275°22'23"
275	189	335441,84	2230862,93	52,96	273°36'58"
276	188	335442,61	2230832,12	30,82	271°25'54"
277	187	335443,54	2230740,87	91,25	270°35'2"
278	186	335441,27	2230622	118,89	268°54'22"
279	185	335441,08	2230603,7	18,3	269°24'19"
280	184	335440,85	2230582,89	20,81	269°22'0"
281	183	335437,01	2230250,92	331,99	269°20'14"
282	182	335437,67	2230062,91	188,01	270°12'4"
283	181	335441,78	2229608,97	453,96	270°31'7"
284	180	335445,32	2229329,59	279,4	270°43'33"
285	179	335451,06	2228916,41	413,22	270°47'45"
286	178	335451,02	2228913	3,41	269°19'41"
287	177	335450,86	2228910,5	2,51	266°20'17"
288	176	335444,66	2228904,46	8,66	224°15'4"
289	175	335444,66	2228903,68	0,78	270°0'0"
290	174	335444,66	2228903,08	0,6	270°0'0"
291	173	335444,66	2228892,52	10,56	270°0'0"
292	172	335449,73	2228890,6	5,42	339°15'30"
293	171	335451,13	2228753,85	136,76	270°35'12"
294	170	335459,61	2227928,15	825,74	270°35'18"
295	169	335459,88	2227631,36	296,79	270°3'8"
296	168	335460,1	2227547,91	83,45	270°9'4"
297	167	335460,14	2227343,28	204,63	270°0'40"
298	166	335460,96	2226866,65	476,63	270°5'55"
299	165	335462,05	2226670,78	195,87	270°19'8"
300	164	335462,44	2226621,1	49,68	270°26'59"
301	163	335455,81	2226618,47	7,13	201°38'14"

Изн. № подл.	Подп. и дата	Взам. инв. №

Изм.	Кол.уч	Лист	№ док.	Подп.	Дата

Основная часть
проекта планировки территории

302	162	335455,37	2226606,38	12,1	267°54'57"
303	161	335462,45	2226605,17	7,18	350°18'6"
304	160	335462,43	2226544,02	61,15	269°58'53"
305	159	335463	2226489,98	54,04	270°36'16"
306	158	335465,07	2226091,73	398,26	270°17'52"
307	157	335468,34	2225643,79	447,95	270°25'6"
308	156	335469,64	2225568,51	75,29	270°59'22"
309	155	335470,62	2225532,12	36,4	271°32'33"
310	154	335473,62	2225450,39	81,79	272°6'8"
311	153	335476,59	2225416,76	33,76	275°2'49"
312	152	335479,6	2225397,65	19,35	278°57'4"
313	151	335482,94	2225380,21	17,76	280°50'30"
314	150	335489,96	2225350,48	30,55	283°17'8"
315	149	335497,92	2225320,46	31,06	284°51'2"
316	148	335507,98	2225282,54	39,23	284°51'29"
317	147	335509,3	2225277,66	5,06	285°8'9"
318	146	335510,15	2225274,5	3,27	285°3'20"
319	145	335511,82	2225273,96	1,76	342°4'52"
320	144	335516,55	2225277,34	5,81	35°32'57"
321	143	335517,94	2225275,38	2,4	305°20'37"
322	142	335513,42	2225272,15	5,56	215°32'59"
323	141	335515,24	2225266,18	6,24	286°57'15"
324	140	335512,94	2225265,47	2,41	197°9'19"
325	139	335517,11	2225250,73	15,32	285°47'47"
326	138	335535,98	2225184,12	69,23	285°49'1"
327	137	335536,8	2225181,22	3,01	285°47'19"
328	136	335552,94	2225125,8	57,72	286°14'14"
329	135	335553,96	2225122,3	3,65	286°14'51"
330	134	335560,48	2225100,84	22,43	286°54'60"
331	133	335571,13	2225067,06	35,42	287°29'56"
332	132	335572,51	2225063,05	4,24	288°59'25"
333	131	335574,25	2225058,04	5,3	289°9'9"
334	130	335569,82	2225054,72	5,54	216°50'57"
335	129	335556,05	2225056,89	13,94	171°2'40"
336	128	335555,54	2225042,12	14,78	268°1'21"
337	127	335584,09	2225032,64	30,08	341°37'53"
338	126	335604,99	2224984,58	52,41	293°30'11"
339	125	335617,13	2224959,4	27,95	295°44'24"
340	124	335628,11	2224937,4	24,59	296°31'24"
341	123	335661,09	2224875	70,58	297°51'27"
342	122	335662,04	2224873,19	2,04	297°41'36"
343	121	335666,75	2224864,27	10,09	297°50'7"
344	120	335689,88	2224820,8	49,24	298°1'1"
345	119	335716,83	2224768,96	58,43	297°28'7"
346	118	335739,39	2224721,84	52,24	295°35'3"
347	117	335749,29	2224696,53	27,18	291°21'47"

Изм.	Кол.уч	Лист	№ док.	Подп.	Дата	Изм.	Кол.уч	Лист	№ док.	Подп.	Дата	Изм.	Кол.уч	Лист	№ док.	Подп.	Дата	Взам. инв. №
																		Подп. и дата
Изм.	Кол.уч	Лист	№ док.	Подп.	Дата	Изм.	Кол.уч	Лист	№ док.	Подп.	Дата	Изм.	Кол.уч	Лист	№ док.	Подп.	Дата	Изм.

Основная часть
проекта планировки территории

348	116	335752,89	2224687,37	9,84	291°27'20"
349	115	335759,63	2224668,23	20,29	289°23'58"
350	114	335760,13	2224666,82	1,5	289°31'30"
351	113	335764,13	2224652,54	14,83	285°38'54"
352	112	335769,43	2224616,69	36,24	278°24'35"
353	111	335769,76	2224605,73	10,96	271°43'29"
354	110	335770,42	2224591,79	13,96	272°42'38"
355	109	335771,09	2224581,17	10,64	273°36'36"
356	108	335769,78	2224501,46	79,72	269°3'30"
357	107	335770,21	2224428,79	72,67	270°20'20"
358	106	335753,42	2224428,32	16,8	181°36'12"
359	105	335752,03	2224412,72	15,66	264°54'30"
360	104	335751,73	2224409,38	3,35	264°52'3"
361	103	335770,03	2224405,39	18,73	347°42'0"
362	102	335754,45	2224229,5	176,58	264°56'17"
363	101	335730,99	2223973,98	256,59	264°45'15"
364	100	335712,89	2223774,13	200,67	264°49'35"
365	99	335685,66	2223465,38	309,95	264°57'32"
366	98	335581,8	2222267,2	1202,67	265°2'45"
367	97	335517,24	2221509,79	760,16	265°7'41"
368	96	335491,11	2221201,92	308,98	265°8'55"
369	95	335485,66	2221155,22	47,02	263°20'37"
370	94	335464,04	2220888,65	267,45	265°21'48"
371	93	335449,79	2220887,73	14,28	183°41'38"
372	92	335448,88	2220879,96	7,82	263°19'12"
373	91	335448,23	2220874,37	5,63	263°22'3"
374	90	335462,34	2220869,72	14,86	341°45'37"
375	89	335429,17	2220491,22	379,95	264°59'30"
376	88	335392,3	2220091,12	401,8	264°44'6"
377	87	335353,36	2219664,81	428,08	264°46'52"
378	86	335329,5	2219359,87	305,87	265°31'34"
379	85	335321,96	2219252,03	108,1	266°0'2"
380	84	335321,01	2219225,02	27,03	267°59'8"
381	83	335321,2	2219199,28	25,74	270°25'23"
382	82	335324,78	2219145,69	53,71	273°49'19"
383	81	335348,14	2218857,11	289,52	274°37'40"
384	80	335355,04	2218771,5	85,89	274°36'29"
385	79	335397,82	2218270,09	503,23	274°52'36"
386	78	335427,7	2217908,72	362,6	274°43'36"
387	77	335459,64	2217553,07	357,08	275°7'55"
388	76	335465,58	2217475,13	78,17	274°21'30"
389	75	335470,96	2217387,98	87,32	273°31'57"
390	74	335471,34	2217364,93	23,05	270°56'40"
391	73	335470,07	2217317,85	47,1	268°27'17"
392	72	335463,97	2217238,63	79,45	265°35'49"
393	71	335458,75	2217188,94	49,96	264°0'11"

Изн. № подл.	Подп. и дата	Взам. инв. №

Основная часть						Лист
проекта планировки территории						23
Изм.	Кол.уч	Лист	№ док.	Подп.	Дата	

394	70	335430,14	2216947,42	243,21	263°14'40"
395	69	335415,88	2216818,48	129,73	263°41'21"
396	68	335411,91	2216781,08	37,61	263°56'27"
397	67	335393,71	2216610,42	171,63	263°54'46"
398	66	335379,08	2216481,92	129,33	263°30'17"
399	65	335368,38	2216388,12	94,41	263°29'32"
400	64	335349,78	2216226,04	163,14	263°27'13"
401	63	335342,58	2216162,07	64,37	263°34'42"
402	62	335333,29	2216077,55	85,03	263°43'39"
403	61	335310,07	2215869,95	208,89	263°37'5"
404	60	335301,6	2215792,61	77,8	263°45'0"
405	59	335298,22	2215747,19	45,55	265°44'39"
406	58	335297,55	2215720,92	26,28	268°32'20"
407	57	335298,1	2215692,12	28,81	271°5'39"
408	56	335299,56	2215659,65	32,5	272°34'28"
409	55	335301,72	2215623,74	35,97	273°26'32"
410	54	335305,61	2215559,28	64,58	273°27'12"
411	53	335305,69	2215526,85	32,43	270°8'29"
412	52	335303,83	2215490,73	36,17	267°3'8"
413	51	335280,2	2215300,05	192,14	262°56'8"
414	50	335271,64	2215298,1	8,78	192°49'59"
415	49	335271,48	2215295,42	2,68	266°35'0"
416	48	335271,17	2215290,38	5,05	266°28'49"
417	47	335270,81	2215284,29	6,1	266°37'1"
418	46	335270,6	2215280,84	3,46	266°31'0"
419	45	335277,47	2215279,13	7,08	346°1'22"
420	44	335277,18	2215276,57	2,58	263°32'13"
421	43	335254,29	2215081,9	196,01	263°17'37"
422	42	335201,77	2214605,47	479,32	263°42'34"
423	41	335198,16	2214573,77	31,9	263°30'11"
424	40	335192,87	2214527,75	46,32	263°26'33"
425	39	335183,56	2214444,62	83,65	263°36'36"
426	38	335175,32	2214373,37	71,72	263°24'11"
427	37	335163,25	2214268,29	105,77	263°26'51"
428	36	335157,99	2214222,44	46,15	263°27'20"
429	35	335145,86	2214116,14	106,99	263°29'24"
430	34	335139,58	2214061,88	54,62	263°23'53"
431	33	335133,85	2214012,21	50	263°25'10"
432	32	335122,24	2213913,45	99,44	263°17'43"
433	31	335115,4	2213854,44	59,41	263°23'18"
434	30	335094,92	2213679,25	176,38	263°19'56"
435	29	335087,5	2213613,06	66,6	263°36'14"
436	28	335080,1	2213540,13	73,3	264°12'22"
437	27	335078,43	2213521,5	18,7	264°52'40"
438	26	335078,25	2213519,51	2	264°49'54"
439	25	335078,14	2213518,3	1,21	264°48'20"

Изн. № подл.	Подп. и дата	Взам. инв. №

Изм.	Кол.уч	Лист	№ док.	Подп.	Дата

Основная часть
проекта планировки территории

440	24	335077,96	2213516,3	2,01	264°51'26"
441	23	335077,39	2213510,01	6,32	264°49'19"
442	22	335076,46	2213499,8	10,25	264°47'44"
443	21	335073,56	2213467,38	32,55	264°53'18"
444	20	335067,49	2213399,28	68,37	264°54'23"
445	19	335064,26	2213363,61	35,82	264°49'33"
446	18	335058,98	2213304,01	59,83	264°56'14"
447	17	335058,65	2213300,21	3,81	265°2'12"
448	16	335056,39	2213275,43	24,88	264°47'20"
449	15	335053,52	2213243,97	31,59	264°47'15"
450	14	335049,97	2213211,69	32,47	263°43'27"
451	13	335047,82	2213197,65	14,2	261°17'37"
452	12	335051,21	2213197,87	3,4	3°42'47"
453	11	335075,68	2213192,56	25,04	347°45'24"
454	10	335079,62	2213187,86	6,13	309°58'23"
455	9	335081,46	2213205,31	17,55	83°58'51"
456	8	335083,57	2213224,5	19,31	83°43'31"
457	7	335084,58	2213233,73	9,29	83°45'19"
458	6	335085,39	2213242,11	8,42	84°28'44"
459	5	335088,06	2213270,55	28,57	84°38'12"
460	4	335088,96	2213280,57	10,06	84°52'3"
461	3	335092,27	2213317,25	36,83	84°50'37"
462	2	335095,43	2213353,12	36,01	84°57'56"
463	1	335102,82	2213435,87	83,08	84°53'48"
464	463	335132,2	2232315,33		
465	772	335135,88	2232330,83	15,93	76°38'39"
466	771	335144,97	2232369,25	39,48	76°41'20"
467	770	335154,85	2232410,58	42,49	76°33'20"
468	769	335169,46	2232473,01	64,12	76°49'43"
469	768	335175,04	2232468,63	7,09	321°52'12"
470	767	335181,19	2232480,01	12,94	61°36'44"
471	766	335173,22	2232489,8	12,62	129°8'56"
472	765	335189,14	2232552,41	64,6	75°44'1"
473	764	335212,42	2232634,49	85,32	74°9'55"
474	763	335230,32	2232693,08	61,26	73°0'41"
475	762	335268,93	2232803,3	116,79	70°41'41"
476	761	335270,39	2232803,33	1,46	1°10'38"
477	760	335275,98	2232803,4	5,59	0°43'3"
478	759	335282,8	2232820,67	18,57	68°27'3"
479	758	335276,87	2232826,35	8,21	136°14'1"
480	757	335307,25	2232888,44	69,12	63°55'41"
481	756	335406,67	2233054,77	193,78	59°7'55"
482	755	335489,15	2233193,19	161,13	59°12'38"
483	754	335502,22	2233214,85	25,3	58°53'33"
484	753	335507,33	2233215,33	5,13	5°21'58"
485	752	335511,31	2233221,97	7,74	59°3'42"

Изн. № подл.	Подп. и дата	Взам. инв. №

Основная часть						Лист
проекта планировки территории						
Изм.	Кол.уч	Лист	№ док.	Подп.	Дата	25

486	751	335509,2	2233226,41	4,92	115°25'6"
487	750	335515,94	2233237,6	13,06	58°56'18"
488	749	335528,87	2233259,15	25,13	59°2'10"
489	748	335584,98	2233352,87	109,23	59°5'28"
490	747	335611,22	2233397,23	51,54	59°23'41"
491	746	335646,44	2233455,89	68,42	59°1'8"
492	745	335666,26	2233488,61	38,25	58°47'41"
493	744	335679,9	2233511,72	26,84	59°27'0"
494	743	335685,21	2233511,05	5,35	352°48'31"
495	742	335690,44	2233520,02	10,38	59°45'20"
496	741	335687,09	2233523,1	4,55	137°24'16"
497	740	335701,49	2233546,92	27,83	58°50'44"
498	739	335729,45	2233593,66	54,46	59°6'43"
499	738	335775,7	2233669,9	89,17	58°45'27"
500	737	335804,08	2233717,34	55,28	59°6'39"
501	736	335816,55	2233739,14	25,11	60°13'47"
502	735	335828,97	2233762,11	26,11	61°35'59"
503	734	335839,51	2233782,75	23,18	62°56'54"
504	733	335851,44	2233807,96	27,89	64°40'31"
505	732	335860,19	2233826,84	20,81	65°8'4"
506	731	335868,44	2233846,73	21,53	67°28'20"
507	730	335875	2233863,22	17,75	68°18'23"
508	729	335883,09	2233886,38	24,53	70°44'43"
509	728	335893,11	2233918,82	33,95	72°50'7"
510	727	335893,81	2233921,16	2,44	73°20'44"
511	726	335897,33	2233921,11	3,52	359°11'10"
512	725	335900,65	2233932,07	11,45	73°8'51"
513	724	335897,41	2233933,66	3,61	153°51'39"
514	723	335899,07	2233939,49	6,06	74°6'24"
515	722	335926,89	2234043,05	107,23	74°57'48"
516	721	335940,58	2234094,87	53,6	75°12'5"
517	720	335943,14	2234104,55	10,01	75°11'12"
518	719	335943,28	2234105,07	0,54	74°55'53"
519	718	335947,85	2234102,49	5,25	330°33'11"
520	717	335953,44	2234113,41	12,27	62°53'31"
521	716	335954,4	2234115,29	2,11	62°56'58"
522	715	335953,67	2234115,77	0,87	146°40'25"
523	714	335946,52	2234120,53	8,59	146°20'49"
524	713	335949,64	2234128,39	8,46	68°20'58"
525	712	335957,58	2234159,21	31,83	75°33'12"
526	711	335971,3	2234211,46	54,02	75°17'14"
527	710	335971,87	2234215,88	4,46	82°39'6"
528	709	335971,99	2234216,49	0,62	78°52'15"
529	708	335973,55	2234220,98	4,75	70°50'27"
530	707	335974,65	2234224,08	3,29	70°27'48"
531	706	335982,59	2234253,83	30,79	75°3'24"

Изнв. № подл.	Подп. и дата	Взам. инв. №

Изм.	Кол.уч	Лист	№ док.	Подп.	Дата

Основная часть
проекта планировки территории

532	705	335996,03	2234304,11	52,05	75°2'4"
533	704	336005,03	2234337,33	34,42	74°50'28"
534	703	336016,63	2234378,09	42,38	74°6'51"
535	702	336030,91	2234424,86	48,9	73°1'17"
536	701	336050,96	2234431,84	21,23	19°11'40"
537	700	336054,94	2234453,59	22,11	79°37'49"
538	699	336040,84	2234455,53	14,23	172°9'57"
539	698	336045,71	2234469,99	15,26	71°23'13"
540	697	336061,04	2234516,03	48,53	71°35'1"
541	696	336070,22	2234542,86	28,36	71°6'41"
542	695	336084,59	2234584,41	43,96	70°55'20"
543	694	336098,78	2234626,26	44,19	71°16'11"
544	693	336101,64	2234634,76	8,97	71°24'12"
545	692	336116,27	2234678,28	45,91	71°25'9"
546	691	336129,14	2234717,35	41,14	71°46'4"
547	690	336138,68	2234746,04	30,23	71°36'25"
548	689	336145,2	2234765,65	20,67	71°36'32"
549	688	336156,92	2234800,54	36,81	71°25'56"
550	687	336158,59	2234805,73	5,45	72°9'48"
551	686	336161,69	2234815,37	10,13	72°10'24"
552	685	336171,31	2234845,28	31,42	72°10'14"
553	684	336181,51	2234879,39	35,6	73°21'6"
554	683	336188,88	2234905,41	27,04	74°11'8"
555	682	336195,44	2234929,51	24,98	74°46'23"
556	681	336199,66	2234945,64	16,67	75°20'19"
557	680	336202,98	2234958,22	13,01	75°12'58"
558	679	336206,92	2234973,63	15,91	75°39'29"
559	678	336208,36	2234973,26	1,49	345°35'24"
560	677	336215,47	2234971,32	7,37	344°44'17"
561	676	336224,6	2234968,82	9,47	344°41'11"
562	675	336228,92	2234985,58	17,31	75°32'46"
563	674	336219,61	2234989,23	10	158°35'32"
564	673	336213,13	2234991,77	6,96	158°35'46"
565	672	336211,32	2234992,47	1,94	158°51'23"
566	671	336222	2235051,98	60,46	79°49'32"
567	670	336222,21	2235053,32	1,36	81°5'36"
568	669	336224,08	2235067,11	13,92	82°16'39"
569	668	336226,58	2235092,47	25,48	84°22'12"
570	667	336226,93	2235098,51	6,05	86°41'1"
571	666	336230,06	2235143,01	44,61	85°58'36"
572	665	336230,34	2235147,01	4,01	85°59'45"
573	664	336234,46	2235156,84	10,66	67°15'37"
574	663	336234,73	2235165,62	8,78	88°14'19"
575	662	336232,15	2235177,72	12,37	102°2'12"
576	661	336236,32	2235264,09	86,47	87°14'9"
577	660	336240,43	2235347,58	83,59	87°10'54"

Изн. № подл.	Подп. и дата	Взам. инв. №

Изм.	Кол.уч	Лист	№ док.	Подп.	Дата

Основная часть
проекта планировки территории

578	659	336240,81	2235355,84	8,27	87°21'58"
579	658	336246,18	2235469,13	113,42	87°17'10"
580	657	336251,93	2235538,43	69,54	85°15'25"
581	656	336260,18	2235590,35	52,57	80°58'17"
582	655	336266,68	2235612,04	22,64	73°19'4"
583	654	336281,47	2235646,99	37,95	67°3'47"
584	653	336289,88	2235664,09	19,06	63°48'41"
585	652	336301,31	2235684,45	23,35	60°41'25"
586	651	336315,79	2235708,55	28,12	59°0'5"
587	650	336326,49	2235723,8	18,63	54°56'42"
588	649	336340,18	2235739,89	21,13	49°36'27"
589	648	336353,65	2235752,56	18,49	43°14'49"
590	647	336372,96	2235767,81	24,61	38°17'59"
591	646	336383,23	2235775,09	12,59	35°19'53"
592	645	336402,84	2235788,25	23,62	33°51'54"
593	644	336419,47	2235798,45	19,51	31°31'22"
594	643	336441,97	2235811,47	26	30°3'24"
595	642	336479,99	2235832,71	43,55	29°11'24"
596	641	336494,86	2235841	17,02	29°8'23"
597	640	336516,61	2235853,12	24,9	29°7'42"
598	639	336588,79	2235893,58	82,75	29°16'21"
599	638	336646,93	2235926,04	66,59	29°10'30"
600	637	336663,23	2235935,14	18,67	29°10'26"
601	636	336728,93	2235971,45	75,07	28°55'40"
602	635	336745,68	2235981,3	19,43	30°27'29"
603	634	336744,39	2235973,52	7,89	260°35'8"
604	633	336743,99	2235971,06	2,49	260°45'52"
605	632	336743,56	2235968,48	2,62	260°32'16"
606	631	336742,71	2235963,48	5,07	260°21'7"
607	630	336741,8	2235957,91	5,64	260°43'17"
608	629	336741,64	2235957,03	0,89	259°41'43"
609	628	336752,59	2235955,94	11	354°18'55"
610	627	336758,16	2235955,37	5,6	354°9'25"
611	626	336759,36	2235963,73	8,45	81°49'53"
612	625	336760,18	2235969,27	5,6	81°34'50"
613	624	336760,44	2235971,1	1,85	81°54'49"
614	623	336760,93	2235973,74	2,69	79°29'7"
615	622	336761,97	2235979,44	5,79	79°39'35"
616	621	336762,16	2235980,45	1,03	79°20'46"
617	620	336762,66	2235983,17	2,77	79°35'2"
618	619	336764,18	2235991,4	8,37	79°32'9"
619	618	336767,12	2235995,39	4,96	53°36'56"
620	617	336774,64	2236001,4	9,63	38°37'55"
621	616	336780,86	2236003,64	6,61	19°48'19"
622	615	336788,17	2236004,72	7,39	8°24'15"
623	614	336793,31	2236037,18	32,86	81°0'7"

Изнв. № подл.	Подп. и дата	Взам. инв. №

Изм.	Кол.уч	Лист	№ док.	Подп.	Дата

Основная часть
проекта планировки территории

624	613	336789,08	2236037,84	4,28	171°7'54"
625	612	336787,86	2236039,32	1,92	129°29'59"
626	611	336785,97	2236041,62	2,98	129°24'41"
627	610	336788,03	2236046,24	5,06	65°58'7"
628	609	336793,39	2236062,75	17,36	72°0'50"
629	608	336794,45	2236066,28	3,69	73°17'9"
630	607	336799,38	2236082,76	17,2	73°20'44"
631	606	336800,55	2236086,68	4,09	73°22'52"
632	605	336804,88	2236104,59	18,43	76°24'31"
633	604	336806,45	2236112,28	7,85	78°27'40"
634	603	336807,33	2236116,53	4,34	78°18'6"
635	602	336811,87	2236140,53	24,43	79°17'17"
636	601	336806,07	2236137,66	6,47	206°19'39"
637	600	336784,82	2236131,79	22,05	195°26'31"
638	599	336782,58	2236129,01	3,57	231°8'23"
639	598	336775,62	2236126,93	7,26	196°38'20"
640	597	336770,47	2236105,65	21,89	256°23'43"
641	596	336767,97	2236095,27	10,68	256°27'30"
642	595	336765,48	2236081,23	14,26	259°56'35"
643	594	336762,93	2236072,51	9,09	253°41'58"
644	593	336762,33	2236070,5	2,1	253°22'45"
645	592	336758,72	2236059,55	11,53	251°45'13"
646	591	336755,44	2236049,83	10,26	251°21'11"
647	590	336754,77	2236046,08	3,81	259°52'12"
648	589	336754,63	2236045,24	0,85	260°32'16"
649	588	336751,96	2236029,95	15,52	260°5'41"
650	587	336749,75	2236023,61	6,71	250°46'57"
651	586	336742,4	2236016,17	10,46	225°20'55"
652	585	336734,56	2236011,88	8,94	208°41'14"
653	584	336713,08	2235999,25	24,92	210°27'18"
654	583	336647,69	2235963,12	74,71	208°55'19"
655	582	336599,37	2235936,14	55,34	209°10'38"
656	581	336573,16	2235921,5	30,02	209°11'10"
657	580	336520,5	2235891,92	60,4	209°19'25"
658	579	336505,86	2235883,74	16,77	209°11'38"
659	578	336498,96	2235879,9	7,9	209°5'49"
660	577	336483,5	2235871,27	17,71	209°10'15"
661	576	336426,16	2235839,28	65,66	209°9'26"
662	575	336403,09	2235825,94	26,65	210°2'18"
663	574	336385,54	2235815,19	20,58	211°29'20"
664	573	336365,07	2235801,42	24,67	213°55'42"
665	572	336354,16	2235793,71	13,36	215°14'55"
666	571	336332,57	2235776,66	27,51	218°17'56"
667	570	336317,41	2235762,39	20,82	223°16'4"
668	569	336312,86	2235757,45	6,72	227°21'12"
669	568	336312,41	2235756,96	0,67	227°26'12"

Изнв. № подл.	Подп. и дата	Взам. инв. №

Изм.	Кол.уч	Лист	№ док.	Подп.	Дата

Основная часть
проекта планировки территории

670	567	336313,75	2235753,67	3,55	292°9'39"
671	566	336308	2235747,59	8,37	226°35'52"
672	565	336297,91	2235734,9	16,21	231°30'41"
673	564	336291,76	2235725,25	11,44	237°29'25"
674	563	336282,38	2235710,53	17,45	237°29'37"
675	562	336280,66	2235707,43	3,55	240°58'36"
676	561	336278,76	2235704,01	3,92	240°56'3"
677	560	336264,52	2235678,37	29,32	240°57'16"
678	559	336262,31	2235674,21	4,71	242°1'14"
679	558	336261,45	2235672,59	1,83	242°2'16"
680	557	336250,25	2235650,33	24,92	243°17'28"
681	556	336238,5	2235622,3	30,39	247°15'25"
682	555	336234,92	2235610,59	12,25	253°0'2"
683	554	336230,31	2235595,52	15,76	252°59'27"
684	553	336228,94	2235586,92	8,71	260°56'55"
685	552	336225,06	2235565,66	21,61	259°39'26"
686	551	336224,19	2235558,44	7,27	263°7'45"
687	550	336223,56	2235553,27	5,21	263°3'9"
688	549	336219,19	2235507,08	46,4	264°35'43"
689	548	336215	2235443,98	63,24	266°12'4"
690	547	336212,76	2235444,12	2,24	176°25'25"
691	546	336212,54	2235439,6	4,53	267°12'48"
692	545	336206,03	2235299,9	139,85	267°19'55"
693	544	336206,2	2235279,49	20,41	270°28'38"
694	543	336200,52	2235184,83	94,83	266°33'58"
695	542	336200,36	2235182,13	2,7	266°36'31"
696	541	336201,78	2235181,91	1,44	351°11'36"
697	540	336200,74	2235163,04	18,9	266°50'43"
698	539	336200,03	2235150,43	12,63	266°46'39"
699	538	336199,81	2235146,44	4	266°50'39"
700	537	336198,06	2235114,91	31,58	266°49'23"
701	536	336197,5	2235104,83	10,1	266°49'13"
702	535	336196,63	2235089,15	15,7	266°49'27"
703	534	336183,91	2234994,49	95,51	262°20'48"
704	533	336179,13	2234995,35	4,86	169°48'2"
705	532	336176,19	2234982,55	13,13	257°3'51"
706	531	336172,65	2234983,23	3,6	169°7'35"
707	530	336162,76	2234985,16	10,08	168°57'28"
708	529	336159,11	2234964,59	20,89	259°56'17"
709	528	336162,58	2234963,7	3,58	345°36'53"
710	527	336170,78	2234961,58	8,47	345°30'16"
711	526	336169,99	2234958,56	3,12	255°20'26"
712	525	336127,9	2234814,81	149,79	253°40'48"
713	524	336121,26	2234816,08	6,76	169°10'20"
714	523	336117,19	2234801,31	15,32	254°35'38"
715	522	336122,68	2234799,12	5,91	338°15'9"

Инд. № подл.	Подп. и дата	Взам. инв. №			
			Изм.	Кол.уч	Лист

Изм.	Кол.уч	Лист	№ док.	Подп.	Дата

Основная часть
проекта планировки территории

716	521	336117,11	2234782,49	17,54	251°28'57"
717	520	336112,34	2234768,23	15,04	251°30'17"
718	519	336068,01	2234631,25	143,97	252°4'2"
719	518	336030,94	2234526,46	111,15	250°31'7"
720	517	336009,6	2234463,04	66,91	251°24'9"
721	516	336002,65	2234441,89	22,26	251°48'33"
722	515	335965,15	2234312,53	134,69	253°50'1"
723	514	335951,67	2234262,03	52,27	255°3'16"
724	513	335946,8	2234243,84	18,83	255°0'42"
725	512	335940,56	2234244,25	6,25	176°14'27"
726	511	335935,08	2234221,34	23,56	256°32'52"
727	510	335939,73	2234218,52	5,44	328°45'55"
728	509	335926,61	2234167,25	52,92	255°38'46"
729	508	335917,55	2234132,07	36,33	255°33'30"
730	507	335911,8	2234133,82	6,01	163°4'21"
731	506	335907,33	2234117,96	16,48	254°15'36"
732	505	335913,22	2234115,69	6,31	338°55'24"
733	504	335912,81	2234114,17	1,57	254°54'16"
734	503	335910,22	2234104,5	10,01	255°0'21"
735	502	335895,97	2234051,33	55,05	254°59'49"
736	501	335878,1	2233984,42	69,26	255°2'48"
737	500	335868,24	2233948,66	37,09	254°35'6"
738	499	335859,46	2233948,17	8,79	183°11'39"
739	498	335854,2	2233927,32	21,5	255°50'27"
740	497	335861,57	2233925,21	7,67	344°1'26"
741	496	335852,7	2233896,43	30,12	252°52'15"
742	495	335846,19	2233877,77	19,76	250°46'3"
743	494	335822,96	2233822,6	59,86	247°9'57"
744	493	335800,63	2233777	50,77	243°54'34"
745	492	335776,41	2233733,39	49,88	240°57'12"
746	491	335768,24	2233719,5	16,11	239°32'11"
747	490	335735,31	2233665,01	63,67	238°51'15"
748	489	335674,07	2233563,41	118,63	238°55'13"
749	488	335638,88	2233505,18	68,04	238°51'15"
750	487	335619,04	2233472,42	38,3	238°48'1"
751	486	335583,73	2233413,63	68,58	239°0'38"
752	485	335557,48	2233369,26	51,55	239°23'27"
753	484	335501,4	2233275,56	109,2	239°5'57"
754	483	335483,69	2233246,04	34,42	239°2'21"
755	482	335434,64	2233164,19	95,42	239°4'2"
756	481	335363,89	2233045,67	138,03	239°9'54"
757	480	335342,61	2233010,55	41,06	238°47'15"
758	479	335318,59	2232971,11	46,18	238°39'27"
759	478	335306	2232950,54	24,12	238°31'52"
760	477	335290,22	2232923,96	30,91	239°18'12"
761	476	335279,62	2232904,74	21,95	241°7'22"

Изнв. № подл.	Подп. и дата	Взам. инв. №

Изм.	Кол.уч	Лист	№ док.	Подп.	Дата

Основная часть
проекта планировки территории

762	475	335251,91	2232846,74	64,28	244°27'48"
763	474	335247,42	2232839,42	8,59	238°28'32"
764	473	335241,12	2232840,09	6,34	173°55'46"
765	472	335234,15	2232822,16	19,24	248°45'26"
766	471	335239,6	2232816,25	8,04	312°40'52"
767	470	335199,83	2232702,8	120,22	250°40'55"
768	469	335181,75	2232643,61	61,89	253°0'52"
769	468	335158,27	2232560,79	86,08	254°10'18"
770	467	335142,54	2232498,88	63,88	255°44'39"
771	466	335131,06	2232449,36	50,83	256°56'53"
772	465	335121,31	2232407,91	42,58	256°45'48"
773	464	335100,91	2232322,08	88,22	256°37'48"
774	463	335132,2	2232315,33	32,01	347°49'35"
775	773	335512,57	2225381,12		
776	774	335512,58	2225383,46	2,34	89°45'19"
777	775	335510,24	2225383,45	2,34	180°14'41"
778	776	335510,24	2225381,11	2,34	270°0'0"
779	773	335512,57	2225381,12	2,33	0°14'45"
780	777	336784,82	2236136,51		
781	925	336790,59	2236137,16	5,81	6°25'39"
782	924	336804,9	2236141,05	14,83	15°12'28"
783	923	336812,77	2236145,42	9	29°2'32"
784	922	336815,64	2236161,01	15,85	79°34'9"
785	921	336818,69	2236177,57	16,84	79°33'51"
786	920	336819,89	2236186,37	8,88	82°14'5"
787	919	336825,53	2236233,17	47,14	83°7'42"
788	918	336831,04	2236268,02	35,28	81°0'56"
789	917	336833,48	2236281,82	14,01	79°58'23"
790	916	336834,73	2236289,6	7,88	80°52'21"
791	915	336837,31	2236304,62	15,24	80°15'12"
792	914	336843	2236337,37	33,24	80°8'38"
793	913	336854,65	2236333,17	12,38	340°10'30"
794	912	336857,66	2236332,07	3,2	339°55'31"
795	911	336861,3	2236342,58	11,12	70°53'50"
796	910	336867,86	2236363,36	21,79	72°28'47"
797	909	336861,93	2236369,2	8,32	135°26'24"
798	908	336853,02	2236390,53	23,12	112°40'10"
799	907	336862,78	2236477,83	87,84	83°37'15"
800	906	336868,41	2236523,47	45,99	82°58'4"
801	905	336875,02	2236523,49	6,61	0°10'24"
802	904	336876,02	2236532,24	8,81	83°28'49"
803	903	336877,21	2236540,67	8,51	81°57'54"
804	902	336870,58	2236543,74	7,31	155°9'13"
805	901	336870,96	2236547,4	3,68	84°4'21"
806	900	336877,35	2236617,86	70,75	84°49'5"
807	899	336882,15	2236677,9	60,23	85°25'45"

Изнв. № подл.	Подп. и дата	Взам. инв. №	

Изм.	Кол.уч	Лист	№ док.	Подп.	Дата

Основная часть
проекта планировки территории

808	898	336882,36	2236680,55	2,66	85°28'9"
809	897	336886,47	2236734,43	54,04	85°38'16"
810	896	336886,52	2236735,03	0,6	85°14'11"
811	895	336886,97	2236741,04	6,03	85°43'5"
812	894	336887,02	2236741,64	0,6	85°14'11"
813	893	336888,04	2236754,72	13,12	85°32'28"
814	892	336888,09	2236755,34	0,62	85°23'22"
815	891	336899,91	2236929,1	174,16	86°6'30"
816	890	336915,98	2237107,11	178,73	84°50'30"
817	889	336943,41	2237365,47	259,81	83°56'23"
818	888	336957,75	2237502,68	137,96	84°2'1"
819	887	336970,92	2237645,47	143,4	84°43'49"
820	886	336990,84	2237842,77	198,3	84°14'5"
821	885	337012,13	2238065,6	223,84	84°32'32"
822	884	337017,11	2238068,84	5,94	33°2'53"
823	883	337017,78	2238076,48	7,67	84°59'17"
824	882	337013,13	2238077,81	4,84	164°2'18"
825	881	337031,91	2238324,76	247,66	85°39'4"
826	880	337069,97	2238776,74	453,58	85°11'12"
827	879	337112,71	2239299,77	524,77	85°19'42"
828	878	337119,76	2239391,27	91,77	85°35'39"
829	877	337130,17	2239545,39	154,47	86°8'9"
830	876	337136,44	2239547,76	6,7	20°42'22"
831	875	337137,16	2239558,48	10,74	86°9'27"
832	874	337130,83	2239561,56	7,04	154°3'13"
833	873	337131,02	2239564,79	3,24	86°38'1"
834	872	337131,05	2239565,37	0,58	87°2'21"
835	871	337134,28	2239619,57	54,3	86°35'22"
836	870	337141,64	2239707,84	88,58	85°14'1"
837	869	337144,73	2239737,78	30,1	84°6'27"
838	868	337152,02	2239793,21	55,91	82°30'27"
839	867	337152,11	2239793,8	0,6	81°19'37"
840	866	337161,09	2239851,53	58,42	81°9'30"
841	865	337169,21	2239897,54	46,72	79°59'29"
842	864	337184,08	2239973,47	77,37	78°55'10"
843	863	337189,81	2240000,14	27,28	77°52'28"
844	862	337262,58	2240364,19	371,25	78°41'46"
845	861	337293,27	2240531,35	169,95	79°35'48"
846	860	337310,71	2240614,78	85,23	78°11'35"
847	859	337314,71	2240632,53	18,2	77°18'1"
848	858	337319,63	2240653,42	21,46	76°44'50"
849	857	337346,42	2240727,96	79,21	70°13'53"
850	856	337354,87	2240743,4	17,6	61°18'32"
851	855	337385,26	2240771,34	41,28	42°35'41"
852	854	337430,62	2240785,42	47,5	17°14'41"
853	853	337439,98	2240784,42	9,41	353°54'6"

Изнв. № подл.	Подп. и дата	Взам. инв. №

Изм.	Кол.уч	Лист	№ док.	Подп.	Дата

Основная часть
проекта планировки территории

854	852	337456,07	2240782,76	16,18	354°6'35"
855	851	337426,85	2240796,87	32,45	154°13'29"
856	850	337410,13	2240806,73	19,41	149°28'18"
857	849	337407,98	2240808	2,5	149°25'47"
858	848	337392,79	2240820,29	19,54	141°1'27"
859	847	337380,7	2240832,15	16,94	135°33'1"
860	846	337373,99	2240841,69	11,66	125°7'15"
861	845	337369,65	2240847,87	7,55	125°4'45"
862	844	337360,45	2240867,61	21,78	114°59'46"
863	843	337346,7	2240890,88	27,03	120°34'18"
864	842	337345,63	2240874,98	15,94	266°9'0"
865	841	337348,91	2240859,85	15,48	282°13'54"
866	840	337362,65	2240832,9	30,25	297°0'50"
867	839	337365,36	2240822,77	10,49	284°58'38"
868	838	337363,56	2240817,53	5,54	251°2'31"
869	837	337358,48	2240811,65	7,77	229°10'29"
870	836	337339,52	2240784,24	33,33	235°19'40"
871	835	337333,83	2240775,29	10,61	237°33'13"
872	834	337312,62	2240733,15	47,18	243°16'58"
873	833	337298,97	2240693,18	42,24	251°8'41"
874	832	337288,76	2240661,96	32,85	251°53'26"
875	831	337281,5	2240631,1	31,7	256°45'42"
876	830	337255,75	2240507,66	126,1	258°13'1"
877	829	337230,29	2240376,8	133,31	258°59'24"
878	828	337197,38	2240210,68	169,35	258°47'39"
879	827	337137,75	2239903,38	313,03	259°1'7"
880	826	337129,52	2239856,78	47,32	259°59'3"
881	825	337120,32	2239797,55	59,94	261°10'16"
882	824	337115,72	2239764,9	32,97	261°58'50"
883	823	337112,92	2239741,31	23,76	263°13'52"
884	822	337109,78	2239710,87	30,6	264°6'38"
885	821	337102,35	2239621,79	89,39	265°13'56"
886	820	337098,99	2239565,23	56,66	266°36'1"
887	819	337093,73	2239564,9	5,27	183°35'24"
888	818	337093,46	2239561,54	3,37	265°24'21"
889	817	337092,32	2239549,1	12,49	264°45'51"
890	816	337098,2	2239546,93	6,27	339°44'37"
891	815	337087,85	2239393,65	153,63	266°8'13"
892	814	337034,38	2238727,05	668,74	265°24'50"
893	813	337034,25	2238725,32	1,73	265°42'9"
894	812	337032,84	2238709,15	16,23	265°0'59"
895	811	336972,18	2238070,82	641,21	264°34'18"
896	810	336931,75	2237683,05	389,87	264°2'52"
897	809	336902,47	2237300,34	383,83	265°37'30"
898	808	336901,78	2237291,35	9,02	265°36'40"
899	807	336898,41	2237247,22	44,26	265°37'59"

Изн. № подл.	Подп. и дата	Взам. инв. №

Изм.	Кол.уч	Лист	№ док.	Подп.	Дата

Основная часть
проекта планировки территории

900	806	336884,13	2237110,15	137,81	264°3'9"
901	805	336868,01	2236931,7	179,18	264°50'18"
902	804	336855,15	2236744,49	187,65	266°4'13"
903	803	336855,1	2236743,83	0,66	265°40'4"
904	802	336851,34	2236694,94	49,03	265°36'8"
905	801	336851,3	2236694,34	0,6	266°11'9"
906	800	336850,85	2236688,3	6,06	265°44'21"
907	799	336850,85	2236688,29	0,01	270°60'60"
908	798	336850,81	2236687,71	0,58	266°3'17"
909	797	336848,83	2236663,3	24,49	265°21'46"
910	796	336846,95	2236640,16	23,22	265°21'19"
911	795	336840,92	2236568,37	72,04	265°11'55"
912	794	336836,8	2236528,58	40	264°5'18"
913	793	336831,04	2236481,88	47,05	262°58'7"
914	792	336829,86	2236472,96	9	262°27'51"
915	791	336822,42	2236416,73	56,72	262°27'46"
916	790	336817,49	2236381,14	35,93	262°6'48"
917	789	336816,32	2236372,72	8,5	262°5'21"
918	788	336806,14	2236312,24	61,33	260°26'44"
919	787	336801,62	2236285,4	27,22	260°26'27"
920	786	336797,32	2236286	4,34	172°3'24"
921	785	336793,61	2236265,39	20,94	259°47'44"
922	784	336798,11	2236264,61	4,57	350°9'59"
923	783	336793,93	2236238,21	26,73	261°0'10"
924	782	336787,99	2236200,12	38,55	261°8'11"
925	781	336781,83	2236160,61	39,99	261°8'18"
926	780	336781,6	2236159,14	1,49	261°6'27"
927	779	336777,67	2236137,99	21,51	259°28'25"
928	778	336780,97	2236138,22	3,31	3°59'13"
929	777	336784,82	2236136,51	4,21	336°3'5"

г) Перечень координат характерных точек границ зон планируемого размещения линейных объектов, подлежащих реконструкции в связи с изменением их местоположения

Проектной документацией не предусмотрена реконструкция и изменение местоположения линейного объекта автомобильная дорога.

Взам. инв. №
Подп. и дата
Инв. № подл.

						Основная часть проекта планировки территории	Лист
Изм.	Кол.уч	Лист	№ док.	Подп.	Дата		35

д) Предельные параметры разрешённого строительства, реконструкции объектов капитального строительства, входящих в состав линейных объектов в границах зон их планируемого размещения

Зона планируемого размещения линейного объекта автомобильной дороги общего пользования межмуниципального значения в Самарской области Богдановка-Зуевка-«Самара-Оренбург», расположена в муниципальном районе Нефтегорский Самарской области.

В ходе разработки документации по планировке территории использованы схемы территориального планирования муниципального района, генеральные планы и правила застройки и землепользования сельских поселений, на территории которых устанавливаются зоны планируемого размещения линейного объекта межмуниципального значения, генеральный план и правила застройки и землепользования с.п. Богдановка, с.п. Зуевка, с.п. Утевка, муниципального района Нефтегорский.

В соответствии с частью 4 статьи 36 Градостроительного кодекса Российской Федерации, действие градостроительных регламентов, в том числе предельные размеры земельных участков и предельные параметры разрешенного строительства, реконструкции объектов капитального строительства, установленные правилами застройки и землепользования муниципальных образований, на территории которых устанавливается зона планируемого размещения линейного объекта, на земельные участки предназначенные для размещения линейных объектов не распространяются.

Площадь зоны размещения линейного объекта автомобильной дороги общего пользования межмуниципального значения в Самарской области Богдановка-Зуевка-«Самара-Оренбург» в границах Нефтегорского района составляет 935 260 кв.м.

Изм.	Кол.уч	Лист	№ док.	Подп.	Дата

Изм.	Кол.уч	Лист	№ док.	Подп.	Дата	Основная часть проекта планировки территории	Лист
							36

е) Информация о необходимости осуществления мероприятий по защите сохраняемых объектов капитального строительства, существующих и строящихся на момент подготовки проекта планировки территории, а также объектов капитального строительства, планируемых к строительству в соответствии с ранее утвержденной документацией по планировке территории, от возможного негативного воздействия в связи с размещением линейных объектов

Автомобильная дорога общего пользования межмуниципального значения в Самарской области Богдановка-Зуевка-«Самара-Оренбург» не оказывает негативного воздействия на сохраняемые объекты капитального строительства, представляет собой автомобильную дорогу технической категории IV, в связи с чем, в соответствии с СанПиН 2.2.1/2.1.1.1200-03 «Санитарно-защитные зоны и санитарная классификация предприятий, сооружений и иных объектов», не требует установления санитарно-защитной зоны и осуществления мероприятий по защите сохраняемых объектов капитального строительства от возможного негативного воздействия в связи с размещением проектируемого линейного объекта.

В целях обеспечения требований безопасности дорожного движения, а также нормальных условий реконструкции, капитального ремонта, ремонта, содержания автомобильной дороги, её сохранности, с учетом перспектив развития автомобильной дороги, с обеих сторон полосы отвода автомобильной дороги (за исключением автомобильных дорог, расположенных в границах населенных пунктов), в соответствии со статьями 3 и 26 Федерального закона от 08.11.2007 № 257-ФЗ «Об автомобильных дорогах и о дорожной деятельности в Российской Федерации и о внесении изменений в отдельные законодательные акты Российской Федерации», устанавливается особый режим использования земельных участков (придорожная полоса). Для данной автомобильной дороги четвертой категории ширина придорожной полосы - 50 метров.

Граница придорожной полосы устанавливается от границы полосы отвода автомобильной дороги.

Порядок установления и использования придорожных полос, автомобильных дорог общего пользования регионального и межмуниципального значения в Самарской области установлен постановлением Правительства Самарской области от 03.12.2012 № 705.

Изм.	Кол.уч	Лист	№ док.	Подп.	Дата

Взам. инв. №

Подп. и дата

Инв. № подл.

ж) Информация о необходимости осуществления мероприятий по сохранению объектов культурного наследия от возможного негативного воздействия в связи с размещением линейных объектов

Согласно сведениям Генерального плана сельского поселения Богдановка муниципального района Нефтегорский Самарской области, утвержденного Решением собрания представителей сельского поселения Богдановка муниципального района Нефтегорский Самарской области от 17.12.2019 года № 271 «О внесении изменений в Генеральный план сельского поселения Богдановка муниципального района Нефтегорский Самарской области»; Генерального плана сельского поселения Утевка муниципального района Нефтегорский Самарской области, утвержденного Решением собрания представителей сельского поселения Богдановка муниципального района Нефтегорский Самарской области от 08.12.2017 года № 101 «О внесении изменений в Генеральный план сельского поселения Утевка муниципального района Нефтегорский Самарской области»; Генерального плана сельского поселения Зуевка муниципального района Нефтегорский Самарской области, утвержденного Решением собрания представителей сельского поселения Зуевка третьего созыва муниципального района Нефтегорский Самарской области от 20.05.2020 года № 253 «О внесении изменений в Генеральный план сельского поселения Зуевка муниципального района Нефтегорский Самарской области» опубликованных в сети Интернет на портале ФГИС ТП <https://fgistp.economy.gov.ru/>; письму Управления Государственной охраны объектов культурного наследия Самарской области от 05.07.2022 №УГООКН/699-вн «О предоставлении информации» в зоне размещения рассматриваемого линейного объекта объекты культурного наследия, включенные в единый государственный реестр объектов культурного наследия (памятников истории и культуры) народов Российской Федерации, выявленные объекты культурного наследия и объекты, обладающие признаками объекта культурного наследия, отсутствуют. Кроме этого, в соответствии с данными государственного учета объектов культурного наследия Самарской области в районе размещения линейного объекта автомобильной дороги общего пользования межмуниципального значения в Самарской области «Богдановка – Зуевка – «Самара-Оренбург» (согласно приложенной обзорной схеме), находятся следующие выявленные объекты археологического наследия: курганный могильник Богдановка I, курганный могильник Богдановка II, курганный могильник Богдановка VI, курганный могильник Богдановка XII, I курганный могильник Зуевка I, одиночный курган Зуевка II.

Взам. инв. №
Подп. и дата
Инв. № подл.

						Основная часть проекта планировки территории	Лист
Изм.	Кол.уч	Лист	№ док.	Подп.	Дата		38

Информация об указанных объектах археологического наследия, имеющаяся в распоряжении Управления, представлена в Приложении к письму.

В соответствии с п.1 ст.33 Федерального Закона № 73-ФЗ от 25.06.2002 «Об объектах культурного наследия (памятниках истории и культуры) народов Российской Федерации» объекты культурного наследия, включенные в реестр, выявленные объекты культурного наследия подлежат государственной охране в целях предотвращения их повреждения, разрушения или уничтожения, нарушения установленного порядка их использования, незаконного перемещения и предотвращения других действий, могущих причинить вред объектам культурного наследия, а также в целях их защиты от неблагоприятного воздействия окружающей среды и от иных негативных воздействий.

Также отмечено, что в районе размещения линейного объекта автомобильной дороги общего пользования межмуниципального значения в Самарской области «Богдановка – Зуевка – «Самара-Оренбург» (согласно приложенной обзорной схеме), могут находиться ранее не выявленные объекты археологического наследия.

В связи с чем, согласно ст. 31 Федерального закона до начала землеустроительных, земляных, строительных, мелиоративных, хозяйственных и иных работ, осуществление которых может оказывать прямое или косвенное воздействие на объект культурного наследия, включенный в реестр, выявленный объект культурного наследия либо объект, обладающий признаками объекта культурного наследия, и (или) до утверждения градостроительных регламентов необходимо провести историко-культурную экспертизу. Заказчик работ, подлежащих историко-культурной экспертизе, оплачивает ее проведение.

Как установлено ст.32 Федерального закона единственным основанием для принятия соответствующим органом охраны объектов культурного наследия решения о возможности проведения землеустроительных, земляных, строительных, мелиоративных, хозяйственных и иных работ, является заключение историко-культурной экспертизы.

С учетом изложенного, в соответствии с Федеральным законом в случае проведения землеустроительных, земляных, строительных, мелиоративных, хозяйственных и иных работ с автомобильной дороги общего пользования межмуниципального значения в Самарской области «Богдановка – Зуевка – «Самара-Оренбург», расположенной в муниципальном районе Нефтегорский Самарской области (согласно приложенной обзорной схеме), в адрес Управления необходимо представить результаты проведенных археологических полевых работ на земельном участке, предполагаемом к хозяйственному освоению, и заключение историко-культурной экспертизы по результатам проведенных

Взам. инв. №	Подп. и дата	Инв. № подл.	Основная часть						Лист
			проекта планировки территории						39
Изм.	Кол.уч	Лист	№ док.	Подп.	Дата				

археологических полевых работ на вышеназванном земельном участке.

По результатам рассмотрения отчета о проведенных археологических полевых работах и заключения историко-культурной экспертизы Управлением будет принято соответствующее решение.

з) Информация о необходимости осуществления мероприятий по охране окружающей среды

Автомобильная дорога общего пользования межмуниципального значения в Самарской области Богдановка-Зуевка-«Самара-Оренбург» представляет собой обычную трассу (установлен низкий скоростной режим), технической категории IV, для которой, в соответствии с СанПиН 2.2.1/2.1.1.1200-03 «Санитарно-защитные зоны и санитарная классификация предприятий, сооружений и иных объектов», не требуется установление санитарно-защитной зоны – специальной территории с особым режимом использования которая устанавливается вокруг объектов и производств, являющихся источниками воздействия на среду обитания и здоровье человека с целью уменьшения их воздействия до значений, установленных нормативами и не требует осуществления мероприятий по охране окружающей среды в период эксплуатации.

и) Информация о необходимости осуществления мероприятий по защите территории от чрезвычайных ситуаций природного и техногенного характера, в том числе по обеспечению пожарной безопасности и гражданской обороне

В соответствии с пунктом 1 приложения 1 к Федеральному закону от 20.07.1997 № 116-ФЗ «О промышленной безопасности опасных производственных объектов», автомобильная дорога не является опасным производственным объектом, в связи с чем разработка специальных мероприятий по защите территории от чрезвычайных ситуаций природного и техногенного характера не требуется.

Тем не менее, возможными источниками чрезвычайных ситуаций техногенного и природного характера на объекте могут являться:

1. Аварии с участием транспорта перевозящего аварийно химически опасное вещество (далее – АХОВ), горюче-смазочные материалы (далее – ГСМ), сжиженные углеводородные газы (далее – СУГ) при разливе (выбросе, взрыве) которых, возможно образование зон заражения, зон разрушения и пожаров.

2. Аварии на железной дороге (в непосредственной близости от объекта), по которой перевозятся в том числе АХОВ, ГСМ, СУГ, при разливе (выбросе, взрыве) которых

Взам. инв. №
Подп. и дата
Инв. № подл.

						Основная часть проекта планировки территории	Лист
							40
Изм.	Кол.уч	Лист	№ док.	Подп.	Дата		

возможно образование зон химического заражения (загрязнения), зон разрушения и пожаров, в которые может попасть объект.

3. Аварии на коммуникациях (газо- и нефтепроводы, линии электропередач).

4. Отклонения климатических условий от ординарных.

Меры по ликвидации аварий осуществляются силами МЧС и экспл-х организаций.

Правилами пожарной безопасности в лесах, утверждёнными постановлением Правительства Российской Федерации от 30.06.2007 № 417, предписывается полосы отвода автомобильных дорог, проходящих через лесные массивы, содержать очищенными от валежной и сухостойной древесины, сучьев, древесных и иных отходов, других горючих материалов.

Мероприятия по гражданской обороне представляет собой действия по подготовке и защите населения, материальных и культурных ценностей на территории Российской Федерации от опасностей, возникающих при ведении военных действий или вследствие этих действий, а также при возникновении чрезвычайных ситуаций природного и техногенного характера.

В соответствии с Приложением «А» СП 165.325800.2014 «Инженерно-технические мероприятия по гражданской обороне. Актуализированная редакция СНиП 2.01.51-90» объект не является категоризованным и не требует мер по гражданской обороне.

к) Пересечения границ зон планируемого размещения линейного объекта (объектов) с водными объектами (в том числе с водотоками, водоемами, болотами и т.д.)

Зона планируемого размещения линейного объекта автомобильной дороги общего пользования межмуниципального значения в Самарской области Богдановка-Зуевка-«Самара-Оренбург» в муниципального района Нефтегорский Самарской области пересекает водные объекты (в том числе с водотоками, водоемами, болотами и т.д.) на ПК113+74, 193+00, 236+66 через подземные водопропускные трубы, которые являются неотъемлемыми конструктивными элементами автомобильной дороги, заложены с целью пропуска ручьев, талого и дождевого стоков, формирующихся на водосборных площадях, проложенные методом горизонтально направленным бурением (далее – метод ГНБ).

Таким образом, земельные участки, занимаемые автомобильной дорогой общего пользования межмуниципального значения в Самарской области, расположенной в муниципальном районе Нефтегорский Самарской области, не затрагивают земли водного фонда (не пересекают поверхностные водные объекты).

Взам. инв. №
Подп. и дата
Инв. № подл.

						Основная часть проекта планировки территории	Лист
							41
Изм.	Кол.уч	Лист	№ док.	Подп.	Дата		