



**АДМИНИСТРАЦИЯ
МУНИЦИПАЛЬНОГО РАЙОНА
НЕФТЕГОРСКИЙ
САМАРСКОЙ ОБЛАСТИ**

ПОСТАНОВЛЕНИЕ

от 25.11.2020 № 1281

О подготовке документации по планировке территории для строительства линейного объекта АО «Самаранефтегаз» 6619П: «Нефтепровод ДНС «Богдановская» - УПСВ «Ветлянская»

Рассмотрев предложение АО «Самаранефтегаз» от 10.11.2020г. №СНГ 26/4-5064 о подготовке документации по планировке территории, в соответствии со статьями 8, 41, 42, 43, 45 Градостроительного кодекса Российской Федерации, постановлением Администрации муниципального района Нефтегорский от 22.11.2019г. №1330 «Об утверждении Порядка подготовки документации по планировке территории, разрабатываемой на основании решения Администрации муниципального района Нефтегорский Самарской области, и принятия решения об утверждении документации по планировке территории, порядка внесения изменений в такую документацию, порядка отмены такой документации или её отдельных частей, порядка признания отдельных частей такой документации не подлежащими применению в соответствии с Градостроительным кодексом Российской Федерации», Администрация муниципального района Нефтегорский

ПОСТАНОВЛЯЕТ:

1. Принять решение о разработке документации по планировке территории для строительства линейного объекта АО «Самаранефтегаз» 6619П: «Нефтепровод ДНС «Богдановская» - УПСВ «Ветлянская» согласно приложению №1 к настоящему постановлению.
2. Предложить ООО «СамараНИПИнефть» разработать документацию по планировке территории для строительства линейного объекта, указанного в пункте 1 настоящего постановления, на основании результатов инженерных изысканий в срок - 6 месяцев.
3. Подготовку документации по планировке территории для строительства линейного объекта АО «Самаранефтегаз»: «Нефтепровод ДНС «Богдановская» - УПСВ «Ветлянская» вести в соответствии с техническим заданием, согласно приложению №2 к настоящему постановлению.
4. Определить состав материалов документации по планировке территории согласно статей 42, 43 Градостроительного кодекса Российской Федерации.
5. Для согласования проекта планировки и проекта межевания территории предоставить в Администрацию муниципального района Нефтегорский следующие материалы:
 - основная часть, подлежащая утверждению, на бумажном носителе и в электронном виде в формате, соответствующем требованиям органа, уполномоченного Правительством Российской Федерации на осуществление государственного кадастрового учета, государственной регистрации прав, ведение Единого государственного реестра недвижимости и предоставление сведений, содержащихся в Едином государственном реестре недвижимости;

• материалы по обоснованию на бумажном носителе и в электронном виде в формате, соответствующем требованиям органа, уполномоченного Правительством Российской Федерации на осуществление государственного кадастрового учета, государственной регистрации прав, ведение Единого государственного реестра недвижимости и предоставление сведений, содержащихся в Едином государственном реестре недвижимости, в составе, определенном статьями 42, 43 Градостроительного кодекса Российской Федерации, в том числе:

- согласие правообладателей земельных участков на размещение объекта капитального строительства;
- технические условия на присоединение к инженерным коммуникациям;
- технические условия на пересечение инженерных коммуникаций;
- заключение министерства культуры Самарской области;
- заключение Управления по недропользованию по Самарской области;
- заключение министерства лесного хозяйства, охраны окружающей среды и природопользования Самарской области о наличии (отсутствии) особо охраняемых природных территорий регионального значения;
- заключение министерства лесного хозяйства, охраны окружающей среды и природопользования Самарской области о наличии (отсутствии) участков лесного фонда;
- заключение министерства лесного хозяйства, охраны окружающей среды и природопользования Самарской области о наличии (отсутствии) водных объектов;
- заключение Управления федеральной службы по надзору в сфере природопользования по Самарской области о наличии (отсутствии) особо охраняемых природных территорий федерального значения.

6. Установить срок подачи физическими и (или) юридическими лицами предложений, касающихся порядка, сроков подготовки и содержания документации по планировке территории, указанной в пункте 1 настоящего постановления, в Администрацию муниципального района Нефтегорский до 01.12.2020 года.

7. Опубликовать настоящее постановление в средствах массовой информации и разместить на официальном сайте Администрации муниципального района Нефтегорский в сети «Интернет».

8. Настоящее постановление вступает в силу со дня его официального опубликования.

9. Срок действия настоящего постановления составляет 6 (шесть) месяцев со дня его официального опубликования.

Глава
муниципального района
Нефтегорский



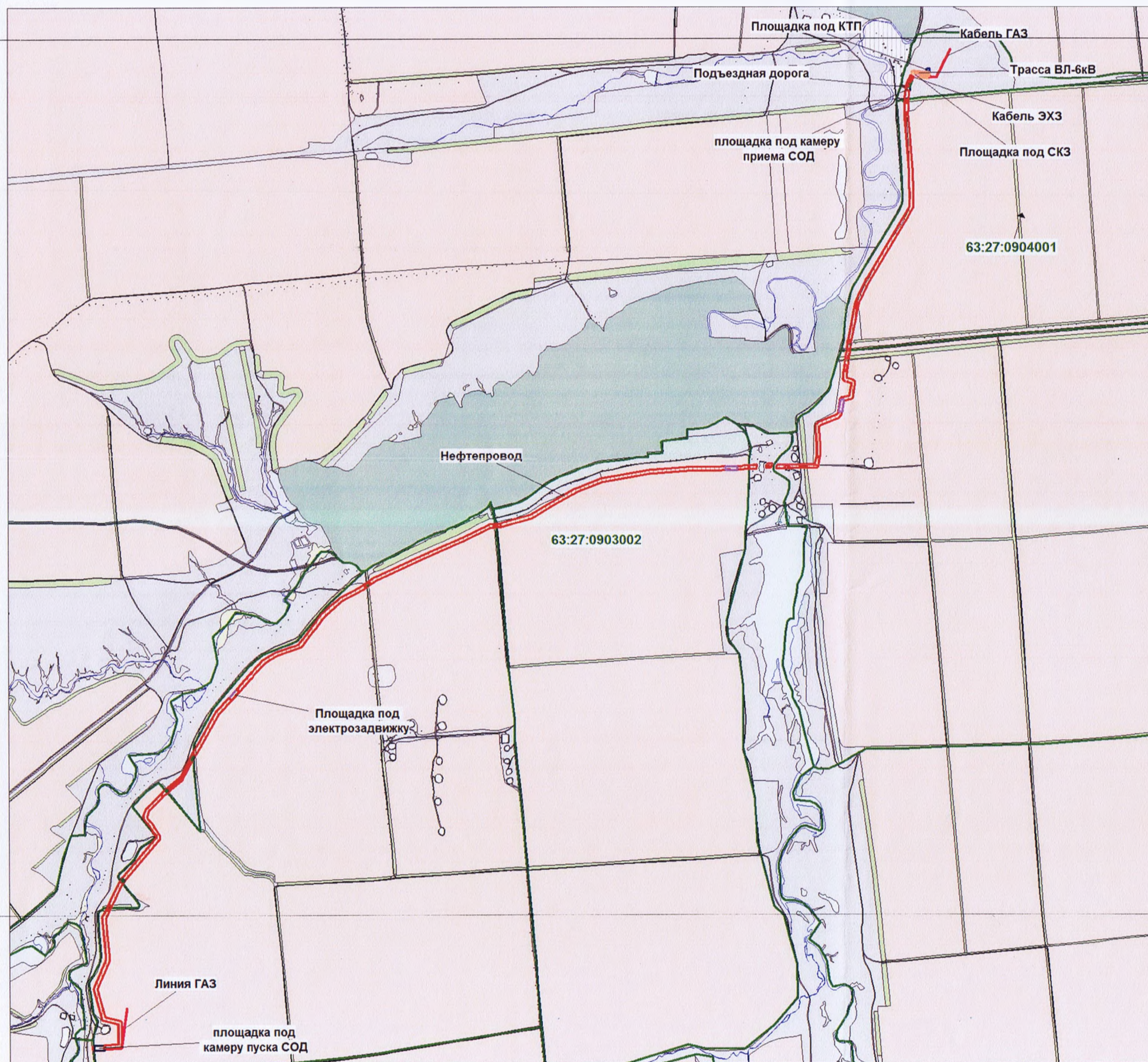
А.В. Баландин

И.Н. Пономарева
(84670) 21951



Схема территории, в отношении которой готовится документация по планировке территории (проект планировки и проект межевания территории) на территории сельских поселений Зуевка и Кулешовка муниципального района Нефтегорский для строительства объекта АО "Самаранефтегаз" 6619 П "Нефтепровод ДНС "Богдановская" - УПСВ "Ветлянская"

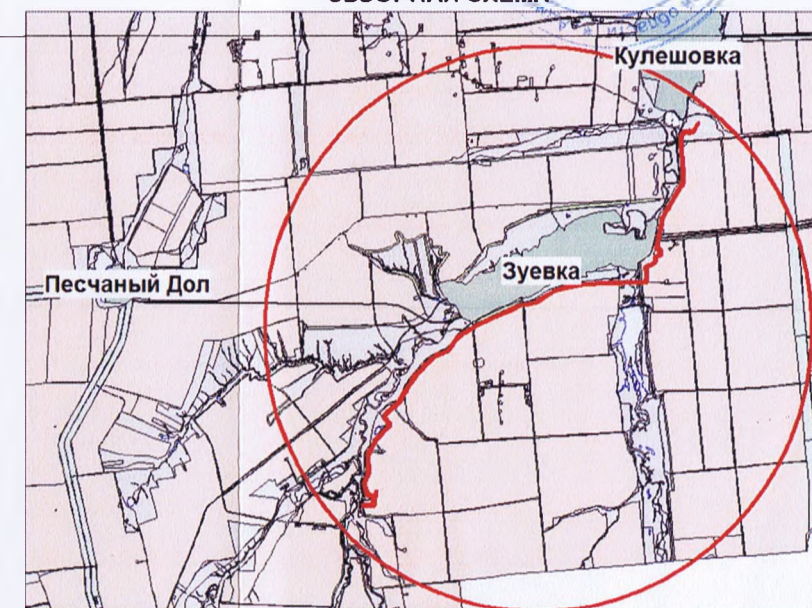
к постановлению Администрации
района м.р. Нефтегорский
от 20.11.2010 № 10/2010
Для
Документов



Ориентировочная площадь: 419776 м2

Масштаб 1:35000

ОБЗОРНАЯ СХЕМА



Масштаб 1:35000

Данный объект состоит из следующих проектируемых сооружений:

1. Площадка под камеру приема СОД - 0,36 га
2. Площадка под камеру пуска СОД - 0,4 га
3. Линия ГАЗ под камеру пуска - 500м
4. Линия ГАЗ под камеру приема - 400м
5. Площадка под электродвижку №1 - 0,30 га
6. Площадка под электродвижку №2 - 0,30 га
7. Кабель ЭХЗ - 80 м
8. Нефтепровод - 13 км
9. Площадка под КТП - 0,09
10. Площадка под СКЗ - 0,75 га
11. Площадка под вырубку ДКР - 5160 м



Приложение №2
к постановлению Администрации
муниципального района Нефтегорский
от 25.11.2020 № 1281


УТВЕРЖДЕНО

Постановлением Администрации муниципального района Нефтегорский
(вид документа органа, уполномоченного на принятие решения о подготовке документа-
ции по планировке территории)

от " _____ " _____ 20__ г. N _____
(дата и номер документа о принятии решения о подготовке документации по планировке
территории)

Глава муниципального района Нефтегорский

(должность уполномоченного лица органа, уполномоченного на принятие решения о
подготовке документации по планировке территории)


(подпись уполномоченного лица органа, уполномо-
ченного на принятие решения о подготовке докумен-
тации по планировке территории)

М.П.

А.В. Баландин
(расшифровка подписи)

ЗАДАНИЕ

на разработку документации по планировке территории

в границах сельских поселений Зуевка и Кулешовка муниципального района Нефтегорский
(наименование территории, наименование объекта (объектов) капитального строительства, для размещения
которого (которых)

Для строительства объекта АО «Самаранефтегаз» 6619П «Нефтепровод ДНС «Богданов-
ская» - УПСВ «Ветлянская»

подготавливается документация по планировке территории)

Наименование позиции	Содержание
1. Вид разрабатываемой документации по планировке территории	проект планировки территории, содержащий проект межевания территории
2. Заявитель подготовки документации по планировке территории	АО «Самаранефтегаз», ОГРН 1026300956990, ИНН/КПП 6315229162/997150001 443071, г.Самара, Волжский проспект, 50
3. Источник финансирования работ по подготовке документации по планировке территории	Средства Заявителя (силами подрядной организации АО «Самаранефтегаз» - ООО «СамараНИПИнефть»))
4. Вид и наименование планируемого к размещению объекта капитального строительства, его основные характеристики	Для строительства объекта 6619П «Нефтепровод ДНС «Богдановская» - УПСВ «Ветлянская»

5. Населенные пункты, поселения, городские округа, муниципальные районы, в отношении территорий которых осуществляется подготовка документации по планировке территории, описание границ территории, в отношении которой осуществляется подготовка документации по планировке территории
6. Состав документации по планировке территории

7. срок проведения работ по подготовке документации по планировке территории, месяцев

Нефтегорский район, сельские поселения Зуевка и Кулешовка

Раздел 1. Проект планировки территории. Положение о размещении линейных объектов
Раздел 2. Материалы по обоснованию проекта планировки территории
Раздел 3. Проект межевания территории
6 месяцев